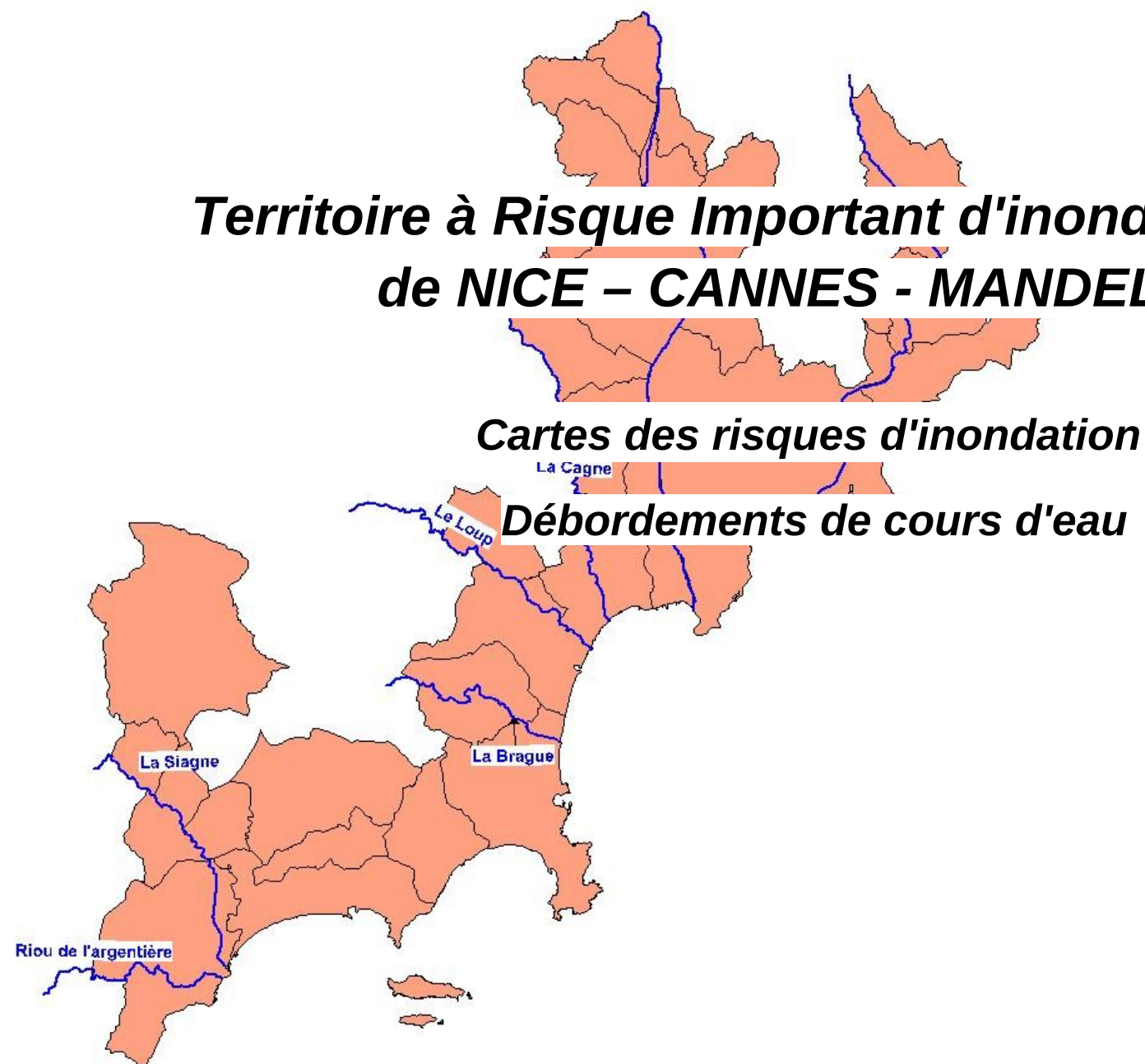


# Directive Inondations

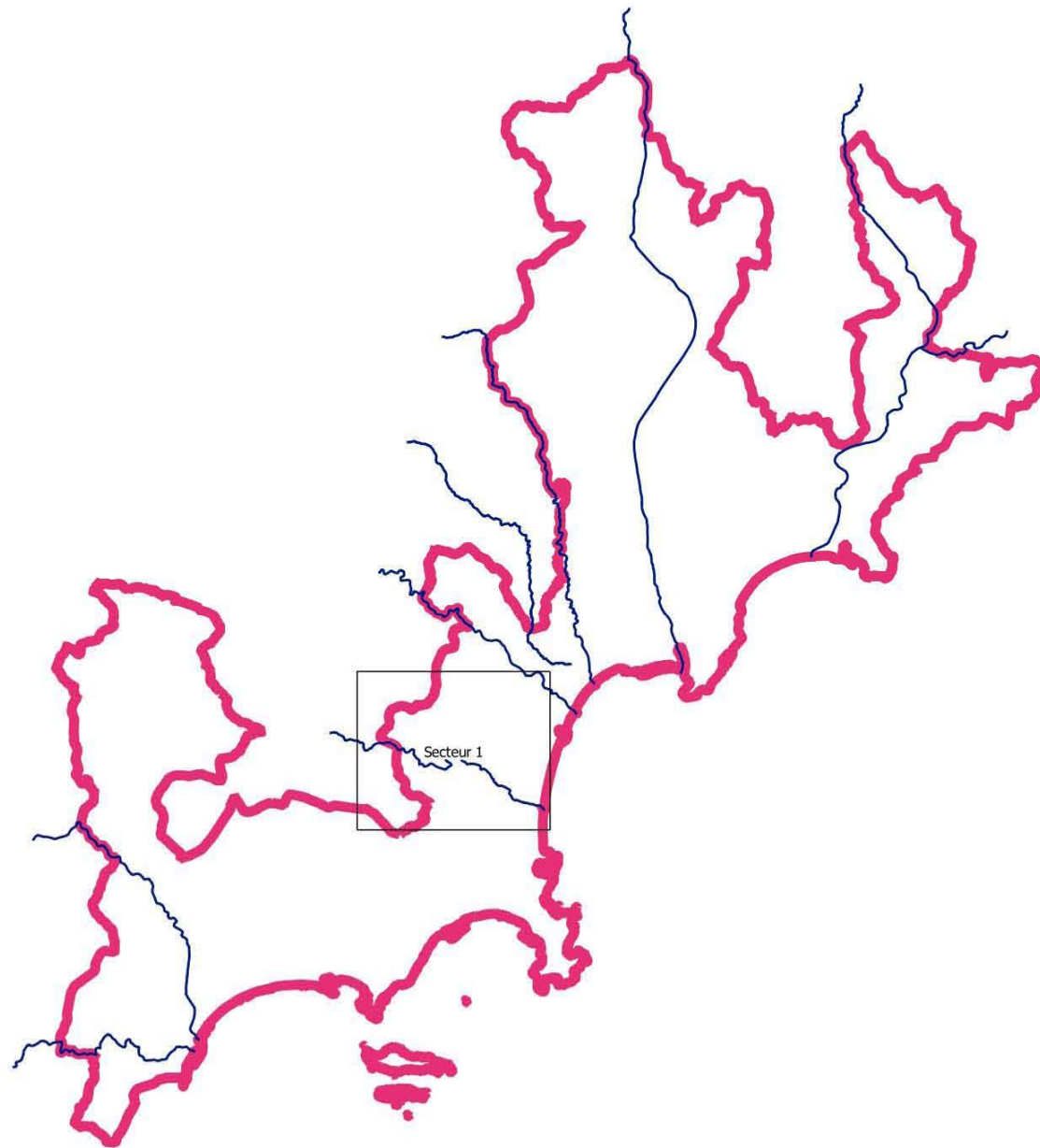
## Bassin Rhône-Méditerranée

### Territoire à Risque Important d'inondation (TRI) de NICE – CANNES - MANDELIEU



# Atlas du TRI NICE - CANNES - MANDELIEU

## Débordement de cours d'eau - La Brague

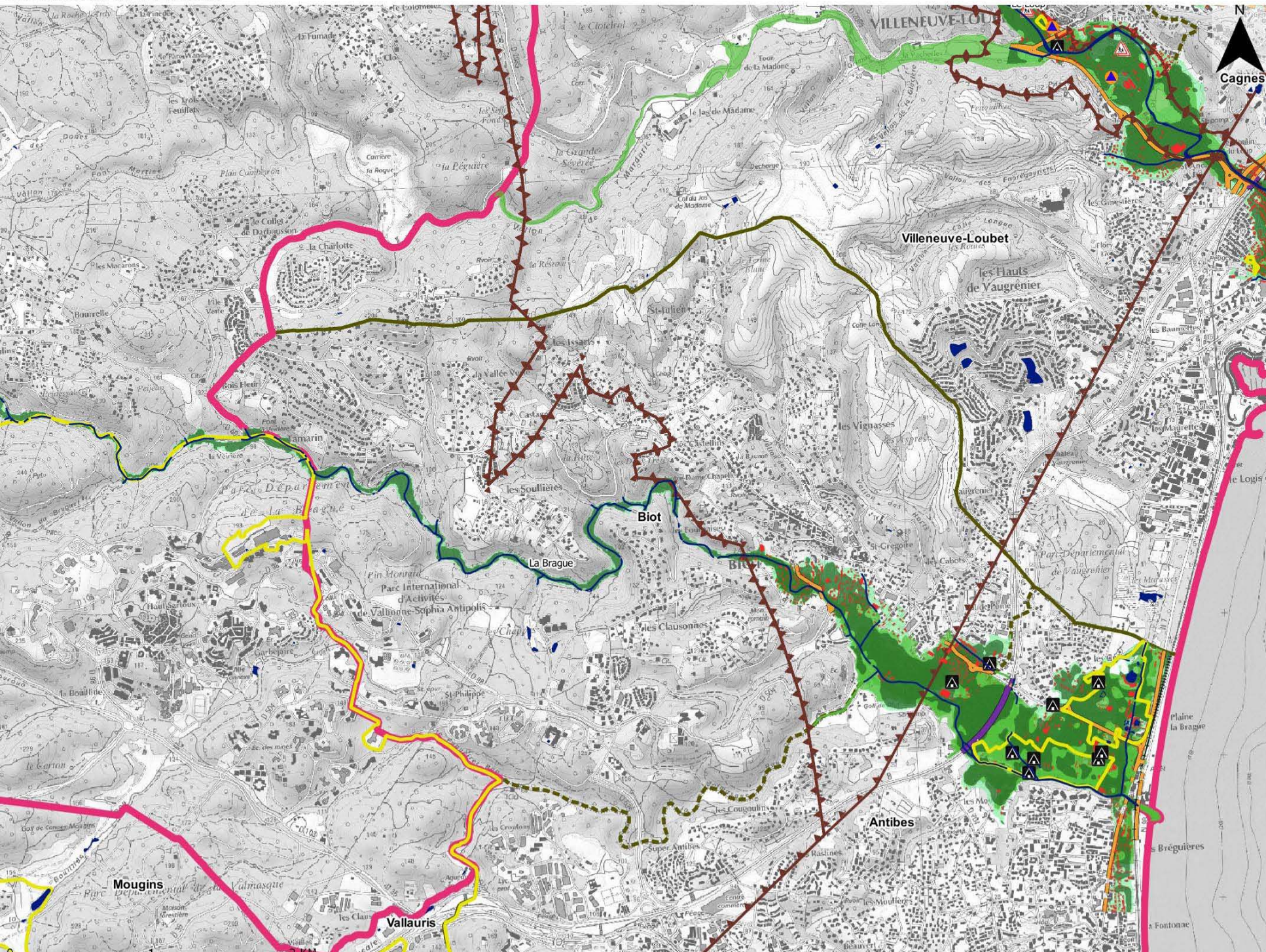


-  Planches
-  Périmètre du TRI
-  Cours d'eau cartographiés



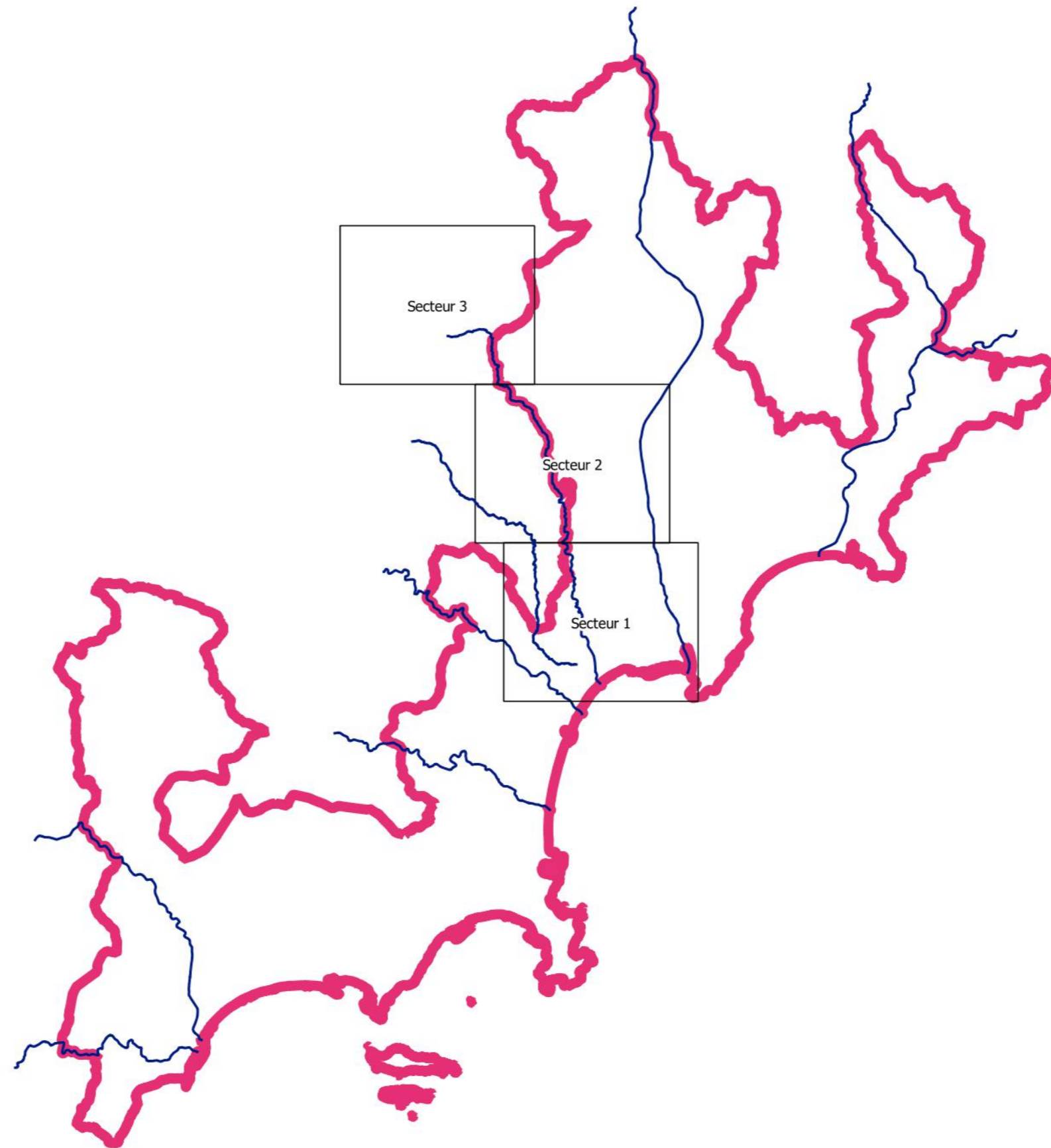





## Débordement de cours d'eau



-  Lit mineur
- Probabilité de crue**
  -  Forte probabilité
  -  Moyenne probabilité
  -  Faible probabilité
- Protection**
  -  Ouvrage de protection
- Enjeux**
  -  Bâtiment
  -  Surface d'activité économique
  -  Limite de zone de protection naturelle
  -  Etablissement hospitalier
  -  Etablissement d'enseignement
  -  Camping
  -  Etablissement classé IPPC
  -  Station d'épuration (> 2000 EH)
  -  Transformateur électrique
  -  Installation d'eau potable
  -  Gare
  -  Aéroport
  -  Etablissement pénitentiaire
  -  Patrimoine culturel
  -  Autre établi. sensible à la gestion de crise
  -  Etablissement utile à la gestion de crise
- Réseaux**
  -  Autoroute, quasi-autoroute
  -  Route, liaison principale
  -  Voie ferrée principale
- Découpage administratif**
  -  Périmètre du TRI
  -  Limite de commune



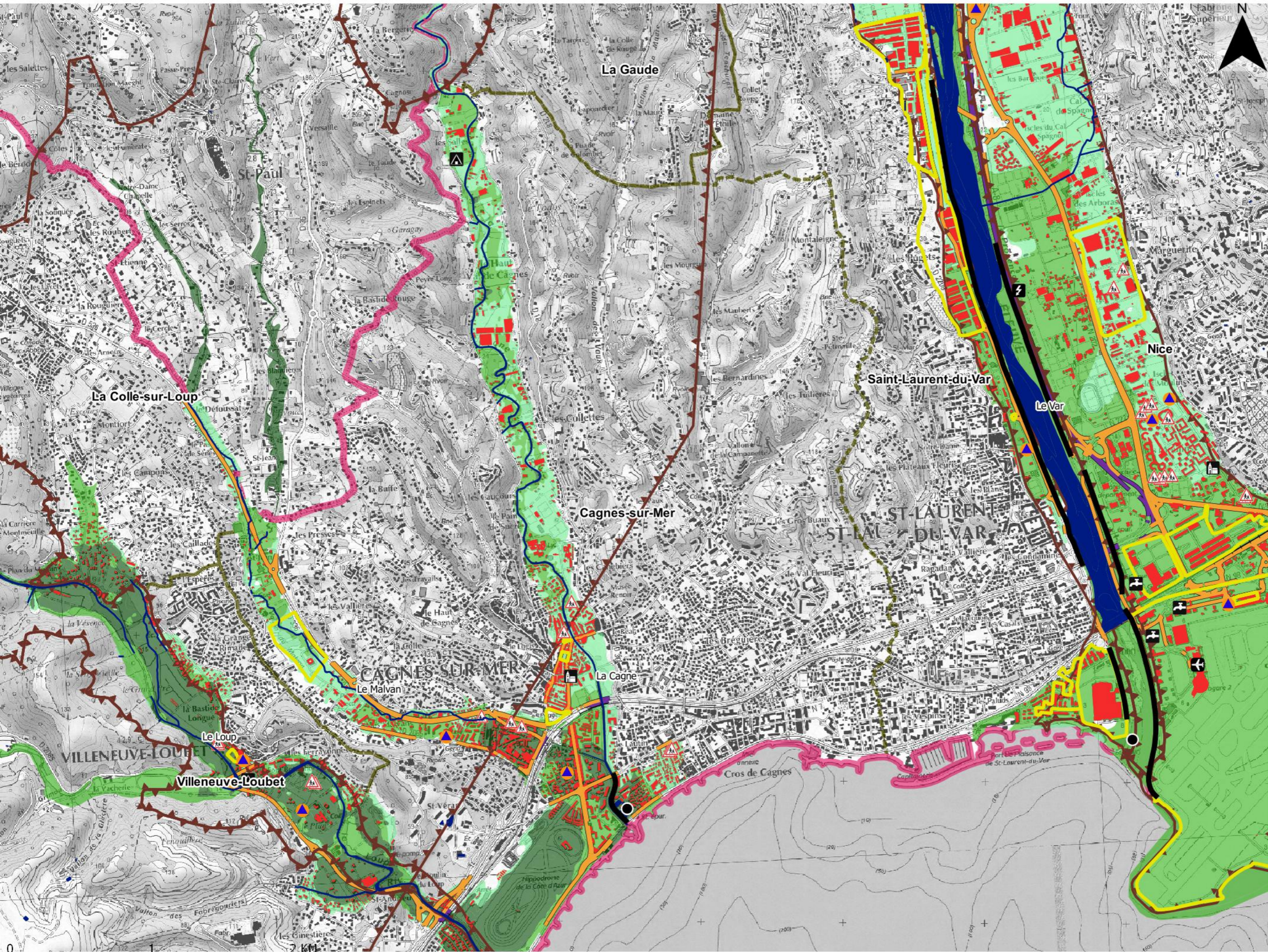


-  Planches
-  Périmètre du TRI
-  Cours d'eau cartographiés

0 5 10 KM



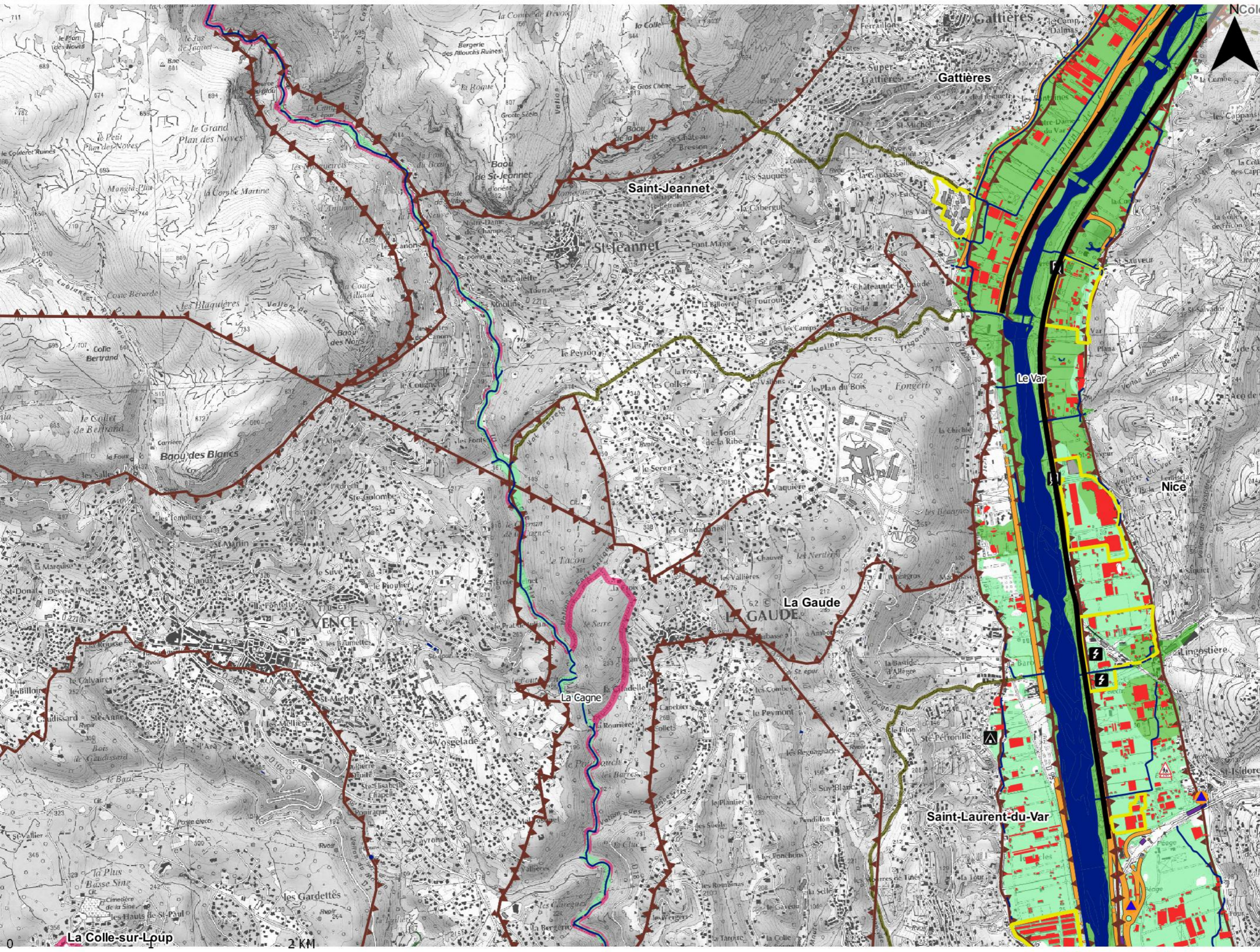




- Lit mineur
- Probabilité de crue**
  - Forte probabilité
  - Moyenne probabilité
  - Faible probabilité
- Protection**
  - Ouvrage de protection
- Enjeux**
  - Bâtiment
  - Surface d'activité économique
  - Limite de zone de protection naturelle
  - Etablissement hospitalier
  - Etablissement d'enseignement
  - Camping
  - Etablissement classé IPPC
  - Station d'épuration (> 2000 EH)
  - Transformateur électrique
  - Installation d'eau potable
  - Gare
  - Aéroport
  - Etablissement pénitentiaire
  - Patrimoine culturel
  - Autre établ. sensible à la gestion de crise
  - Etablissement utile à la gestion de crise
- Réseaux**
  - Autoroute, quasi-autoroute
  - Route, liaison principale
  - Voie ferrée principale
- Découpage administratif**
  - Périmètre du TRI
  - Limite de commune



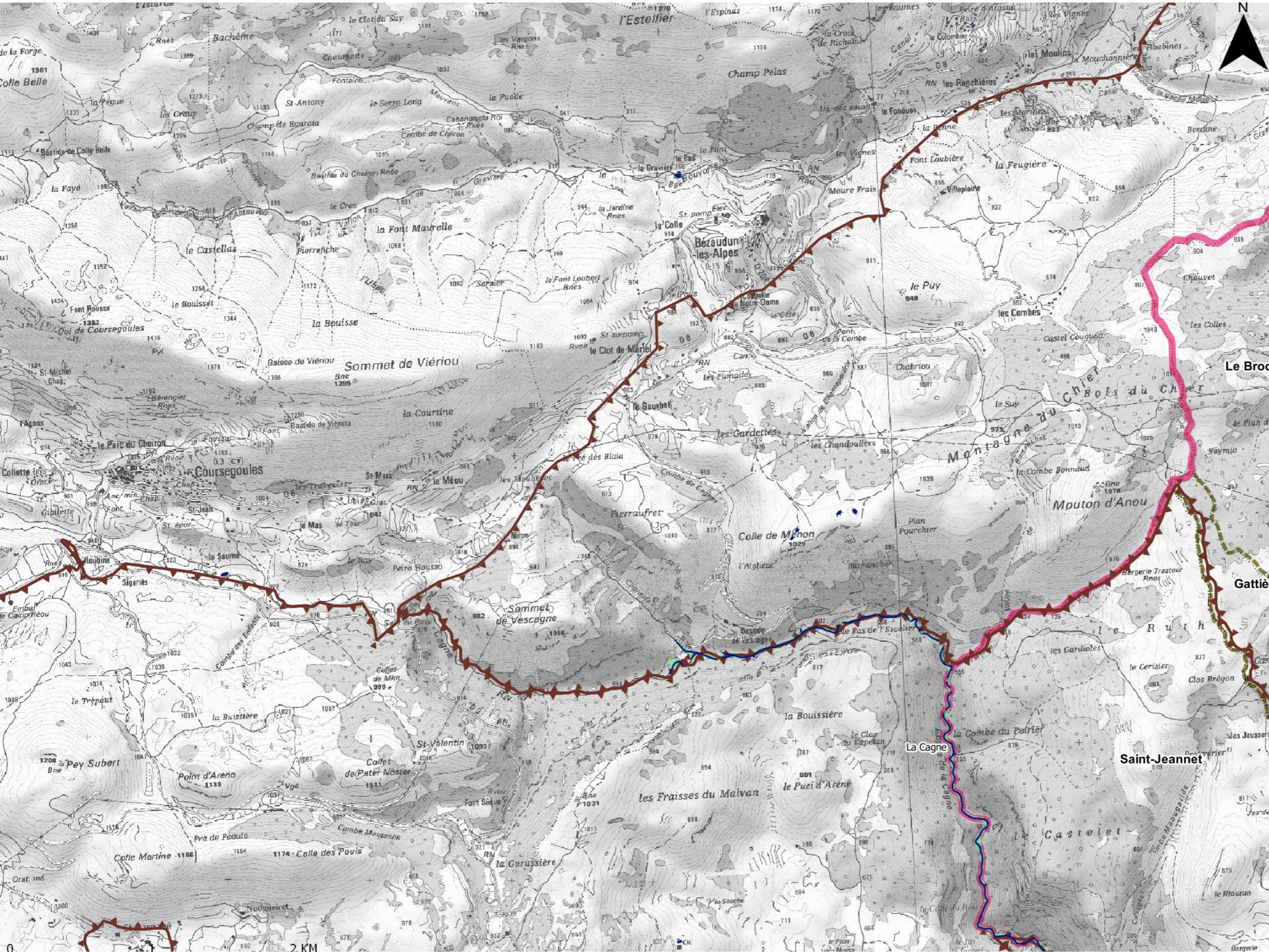
## Débordement de cours d'eau



- Lit mineur**
  - Blue line
- Probabilité de crue**
  - Dark green: Forte probabilité
  - Light green: Moyenne probabilité
  - Very light green: Faible probabilité
- Protection**
  - Black line: Ouvrage de protection
- Enjeux**
  - Red square: Bâtiment
  - Yellow square: Surface d'activité économique
  - Red dashed line: Limite de zone de protection naturelle
  - Red cross: Etablissement hospitalier
  - Red triangle: Etablissement d'enseignement
  - Red triangle with exclamation mark: Camping
  - Red building icon: Etablissement classé IPPC
  - Red circle with 'E': Station d'épuration (> 2000 EH)
  - Red lightning bolt: Transformateur électrique
  - Red water tap icon: Installation d'eau potable
  - Red train icon: Gare
  - Red airplane icon: Aéroport
  - Red grid icon: Etablissement pénitentiaire
  - Red book icon: Patrimoine culturel
  - Red triangle with exclamation mark: Autre établ. sensible à la gestion de crise
  - Red triangle with exclamation mark: Etablissement utile à la gestion de crise
- Réseaux**
  - Blue line: Autoroute, quasi-autoroute
  - Orange line: Route, liaison principale
  - Black line with cross-ticks: Voie ferrée principale
- Découpage administratif**
  - Pink line: Périmètre du TRI
  - Dashed line: Limite de commune



## Débordement de cours d'eau

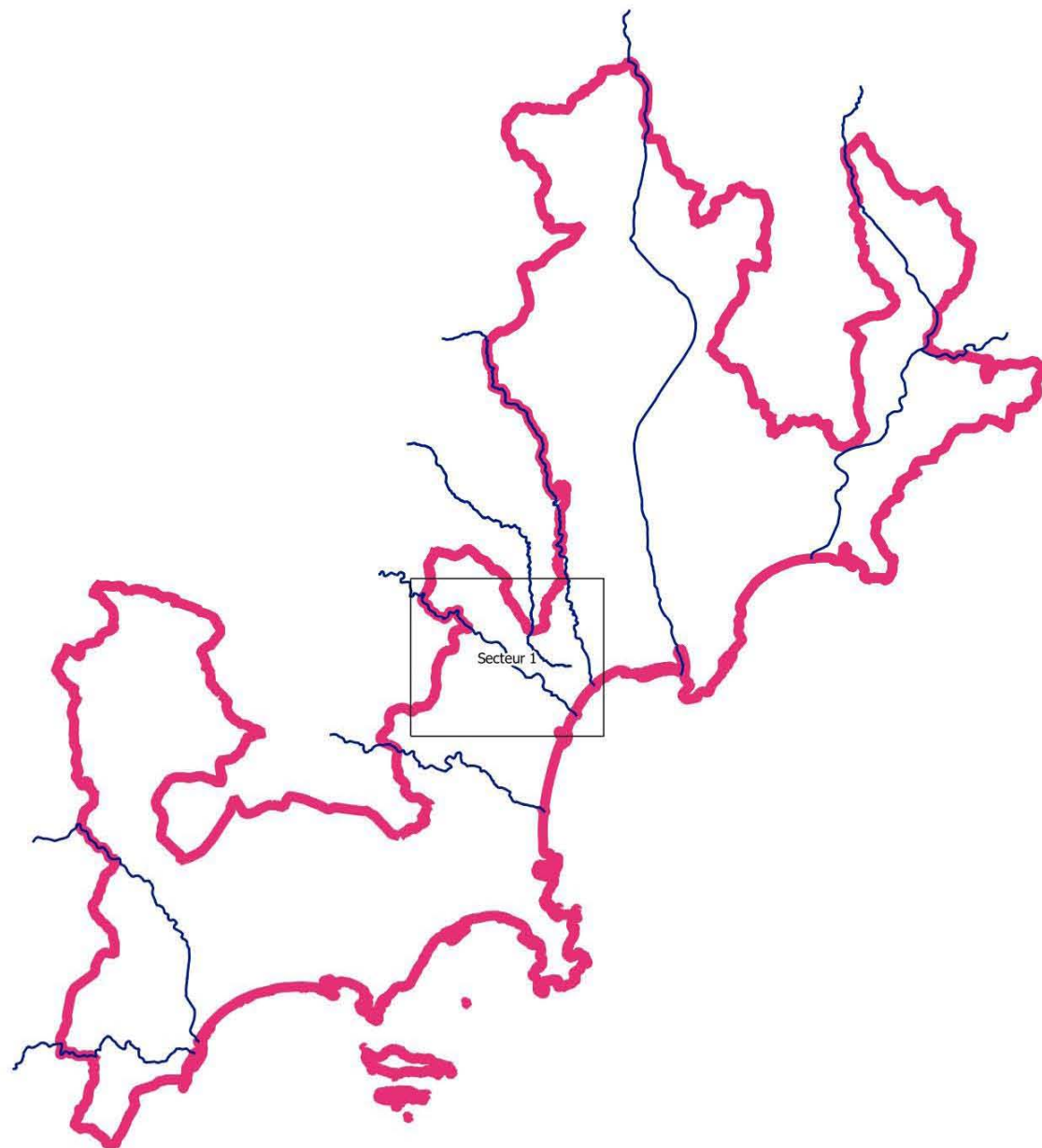



- Lit mineur
- Probabilité de crue**
  - Forte probabilité
  - Moyenne probabilité
  - Faible probabilité
- Protection**
  - Ouvrage de protection
- Enjeux**
  - Bâtiment
  - Surface d'activité économique
  - Limite de zone de protection naturelle
  - Etablissement hospitalier
  - Etablissement d'enseignement
  - Camping
  - Etablissement classé IPPC
  - Station d'épuration (> 2000 EH)
  - Transformateur électrique
  - Installation d'eau potable
  - Gare
  - Aéroport
  - Etablissement pénitentiaire
  - Patrimoine culturel
  - Autre établ. sensible à la gestion de crise
  - Etablissement utile à la gestion de crise
- Réseaux**
  - Autoroute, quasi-autoroute
  - Route, liaison principale
  - Voie ferrée principale
- Découpage administratif**
  - Périmètre du TRI
  - Limite de commune



# Atlas du TRI NICE - CANNES - MANDELIEU

## Débordement de cours d'eau - Le Loup

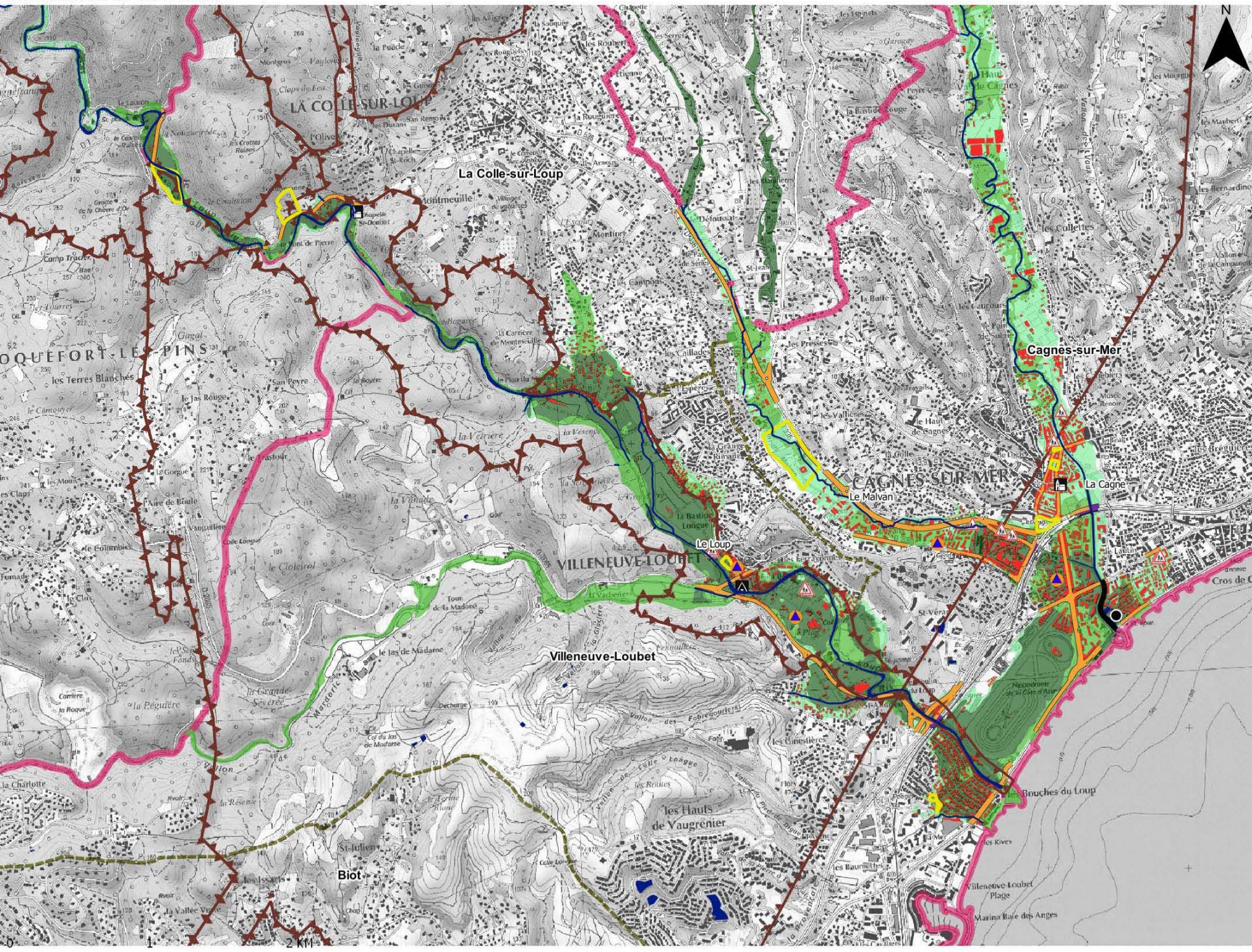


-  Planches
-  Périmètre du TRI
-  Cours d'eau cartographiés





Débordement de cours d'eau

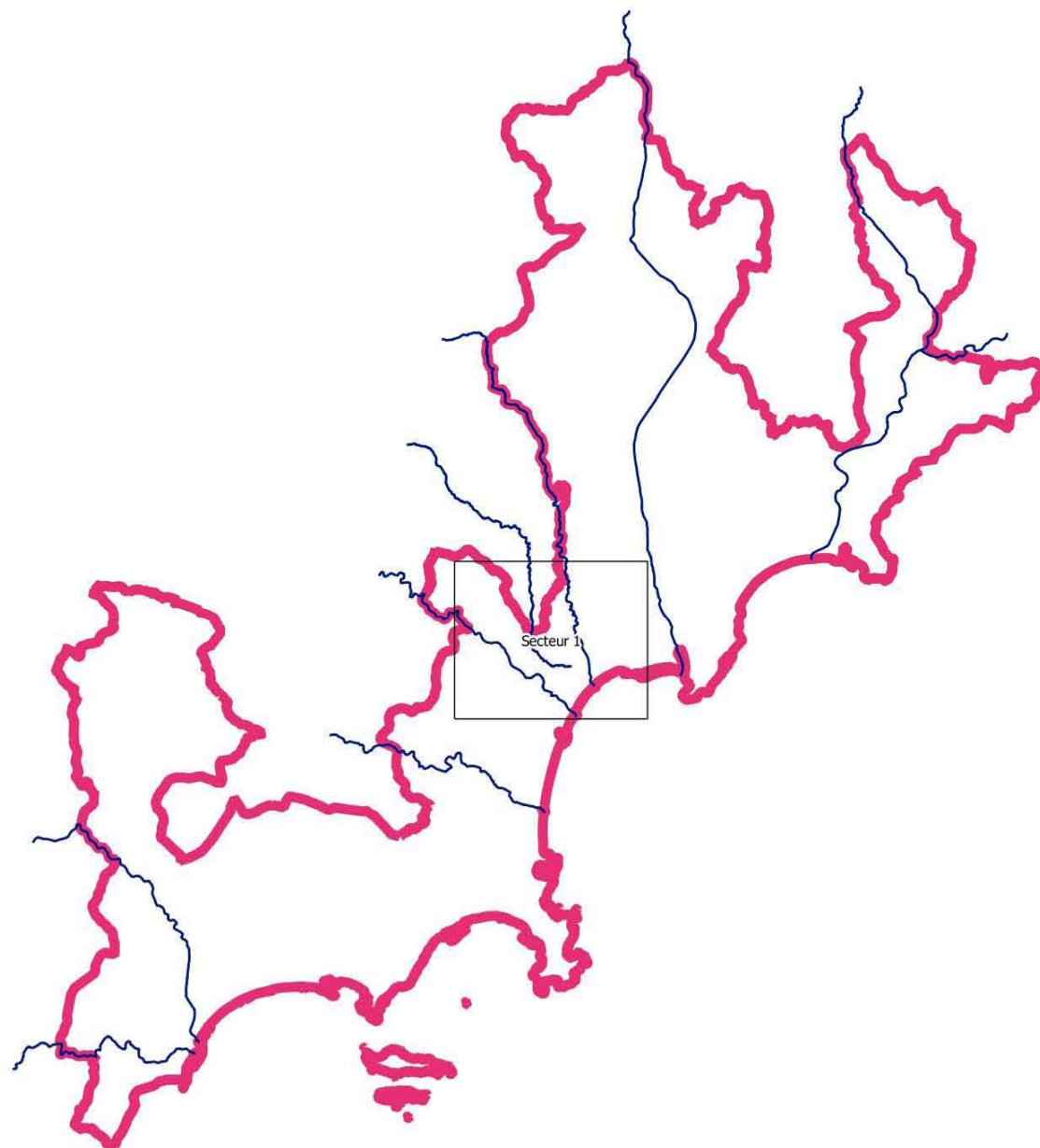


- Lit mineur**
- Probabilité de crue**
  - Forte probabilité
  - Moyenne probabilité
  - Faible probabilité
- Protection**
  - Ouvrage de protection
- Enjeux**
  - Bâtiment
  - Surface d'activité économique
  - Limite de zone de protection naturelle
  - Etablissement hospitalier
  - Etablissement d'enseignement
  - Camping
  - Etablissement classé IPPC
  - Station d'épuration (> 2000 EH)
  - Transformateur électrique
  - Installation d'eau potable
  - Gare
  - Aéroport
  - Etablissement pénitentiaire
  - Patrimoine culturel
  - Autre établ. sensible à la gestion de crise
  - Etablissement utile à la gestion de crise
- Réseaux**
  - Autoroute, quasi-autoroute
  - Route, liaison principale
  - Voie ferrée principale
- Découpage administratif**
  - Périmètre du TRI
  - Limite de commune



# Atlas du TRI NICE - CANNES - MANDELIEU

## Débordement de cours d'eau - Le Malvan

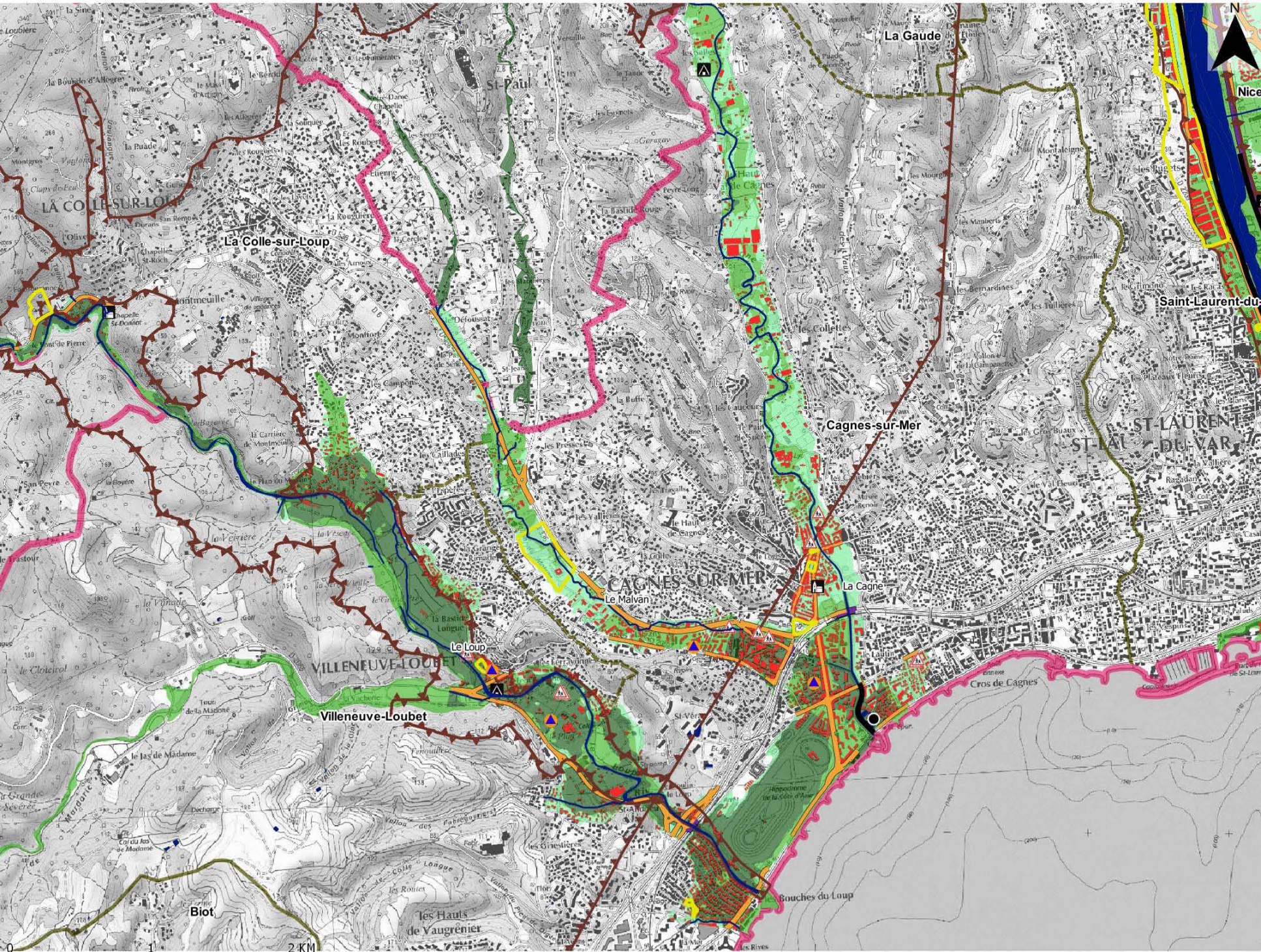


-  Planches
-  Périmètre du TRI
-  Cours d'eau cartographiés



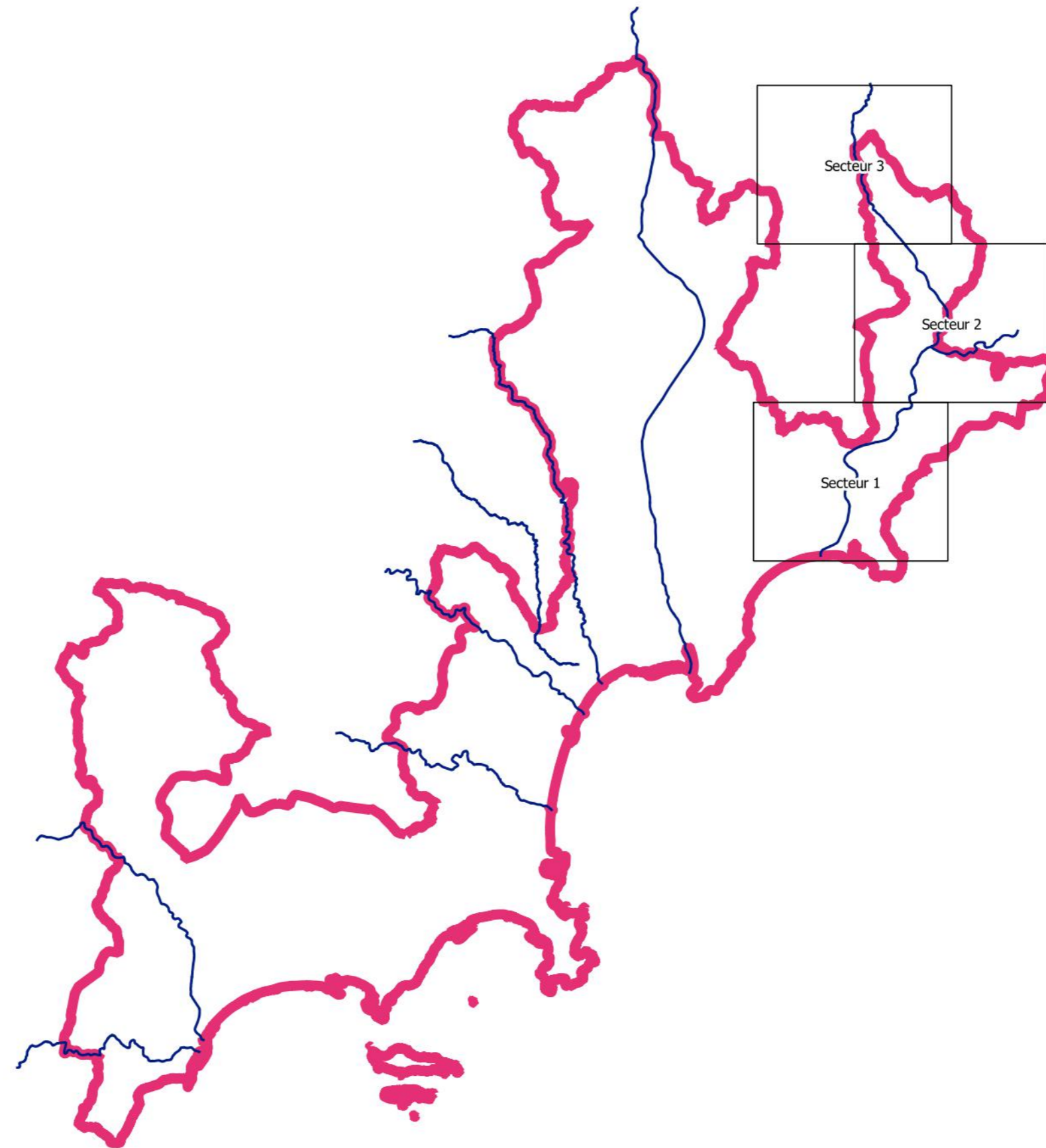





**Débordement de cours d'eau**



- Lit mineur
- Probabilité de crue**
- Forte probabilité
- Moyenne probabilité
- Faible probabilité
- Protection**
- Ouvrage de protection
- Enjeu**
- Bâtiment
- Surface d'activité économique
- Limite de zone de protection naturelle
- Etablissement hospitalier
- Etablissement d'enseignement
- Camping
- Etablissement classé IPPC
- Station d'épuration (> 2300 EH)
- Transformateur électrique
- Installation d'eau potable
- Gare
- Aéroport
- Etablissement pénitentiaire
- Patrimoine culturel
- Autre établi. sensible à la gestion de crise
- Etablissement utile à la gestion de crise
- Réseaux**
- Autoroute, quasi-autoroute
- Route, liaison principale
- Voie ferrée principale
- Découpage administratif**
- Périmètre du TRI
- Limite de commune





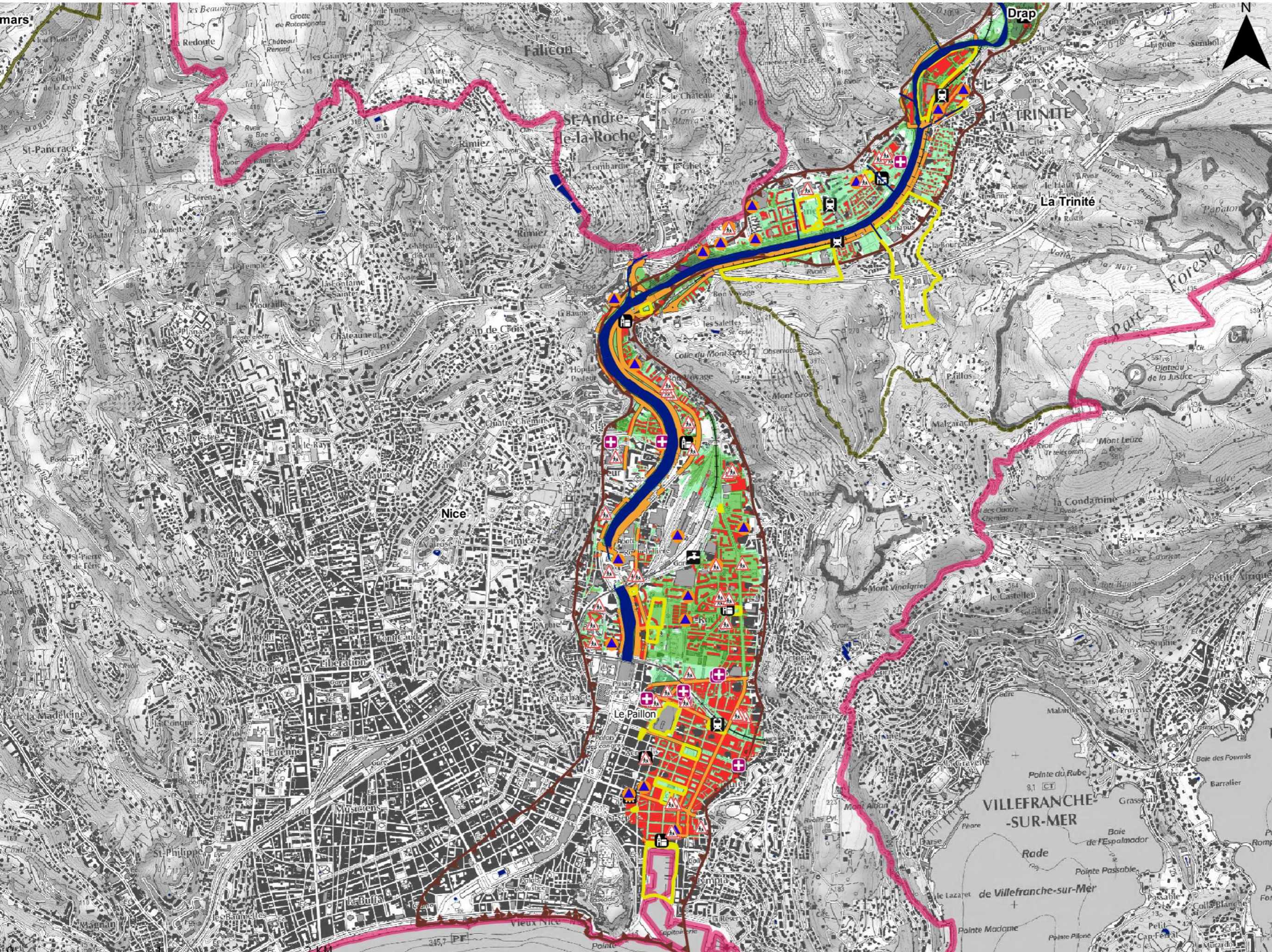
-  Planches
-  Périmètre du TRI
-  Cours d'eau cartographiés

0 5 10 KM





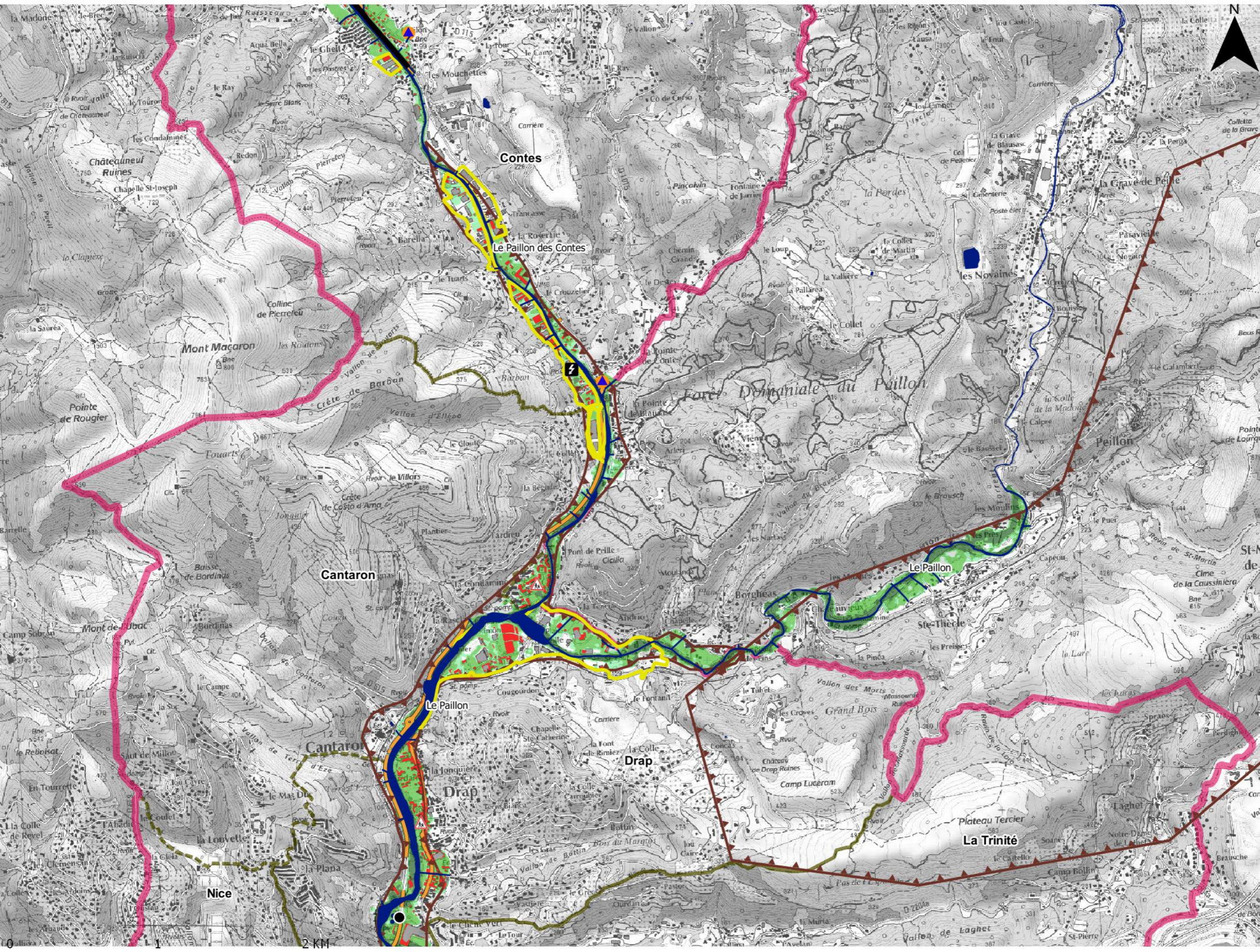
## Débordement de cours d'eau



- Lit mineur et surface en eau permanente
- Probabilité de crue**
  - Forte probabilité
  - Moyenne probabilité
  - Faible probabilité
- Protection**
  - Ouvrage de protection
- Enjeux**
  - Bâtiment
  - Surface d'activité économique
  - Limite de zone de protection naturelle
  - Etablissement hospitalier
  - Etablissement d'enseignement
  - Camping
  - Etablissement classé IPPC
  - Station d'épuration (> 2000 EH)
  - Transformateur électrique
  - Installation d'eau potable
  - Gare
  - Aéroport
  - Etablissement pénitentiaire
  - Patrimoine culturel
  - Autre établ. sensible à la gestion de crise
  - Etablissement utile à la gestion de crise
- Réseaux**
  - Autoroute, quasi-autoroute
  - Route, liaison principale
  - Voie ferrée principale
- Découpage administratif**
  - Périmètre du TRI
  - Limite de commune



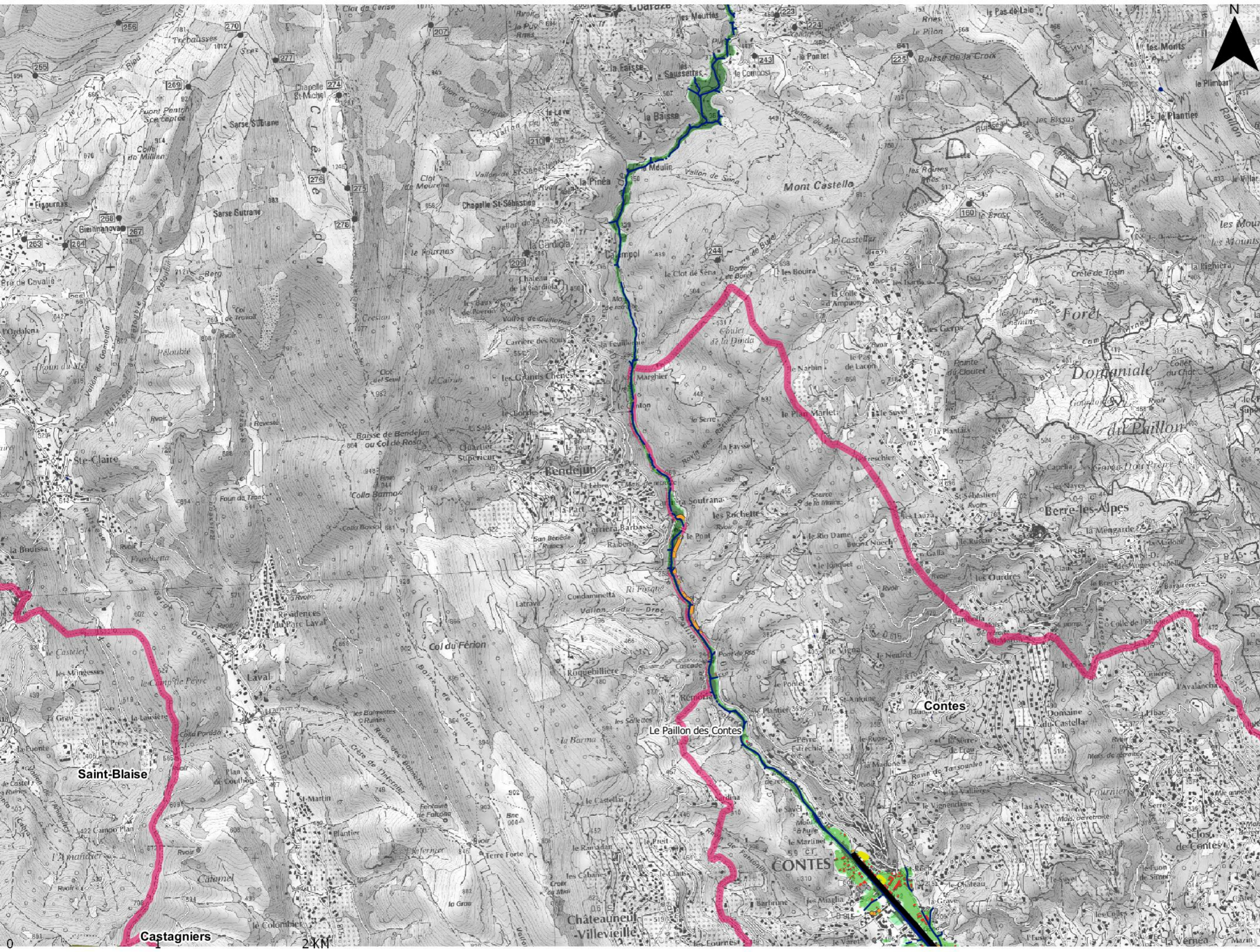
## Débordement de cours d'eau



- Lit mineur et surface en eau permanente
- Probabilité de crue**
  - Forte probabilité
  - Moyenne probabilité
  - Faible probabilité
- Protection**
  - Ouvrage de protection
- Enjeux**
  - Bâtiment
  - Surface d'activité économique
  - Limite de zone de protection naturelle
  - Etablissement hospitalier
  - Etablissement d'enseignement
  - Camping
  - Etablissement classé IPPC
  - Station d'épuration (> 2000 EH)
  - Transformateur électrique
  - Installation d'eau potable
  - Gare
  - Aéroport
  - Etablissement pénitentiaire
  - Patrimoine culturel
  - Autre établ. sensible à la gestion de crise
  - Etablissement utile à la gestion de crise
- Réseaux**
  - Autoroute, quasi-autoroute
  - Route, liaison principale
  - Voie ferrée principale
- Découpage administratif**
  - Périmètre du TRI
  - Limite de commune



## Débordement de cours d'eau

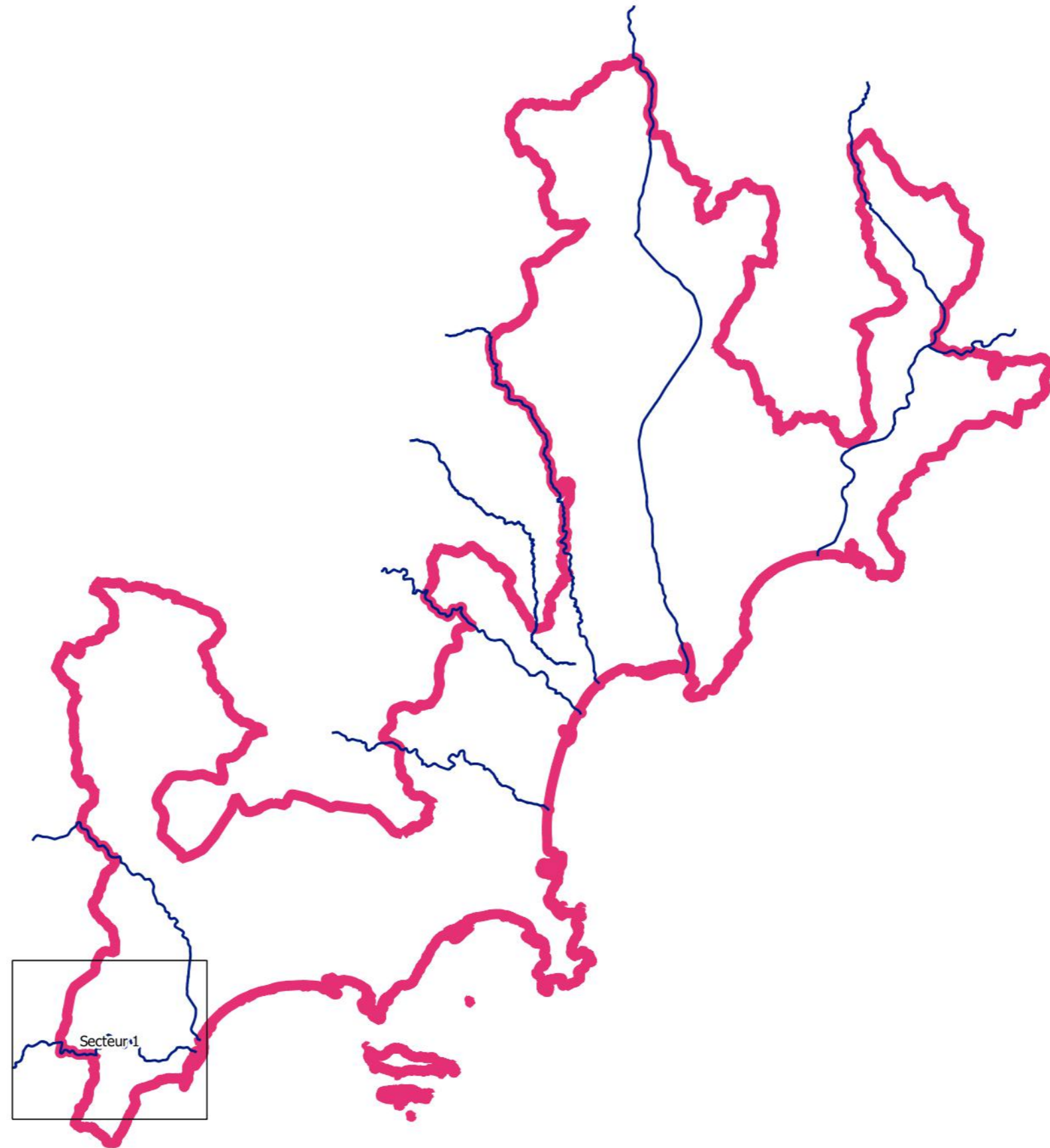





- Lit mineur et surface en eau permanente
- Probabilité de crue**
  - Forte probabilité
  - Moyenne probabilité
  - Faible probabilité
- Protection**
  - Ouvrage de protection
- Enjeux**
  - Bâtiment
  - Surface d'activité économique
  - Limite de zone de protection naturelle
  - Etablissement hospitalier
  - Etablissement d'enseignement
  - Camping
  - Etablissement classé IPPC
  - Station d'épuration (> 2000 EH)
  - Transformateur électrique
  - Installation d'eau potable
  - Gare
  - Aéroport
  - Etablissement pénitentiaire
  - Patrimoine culturel
  - Autre établ. sensible à la gestion de crise
  - Etablissement utile à la gestion de crise
- Réseaux**
  - Autoroute, quasi-autoroute
  - Route, liaison principale
  - Voie ferrée principale
- Découpage administratif**
  - Périmètre du TRI
  - Limite de commune



# Atlas du TRI NICE - CANNES - MANDELIEU

## Débordement de cours d'eau - Le Riou de l'Argentière

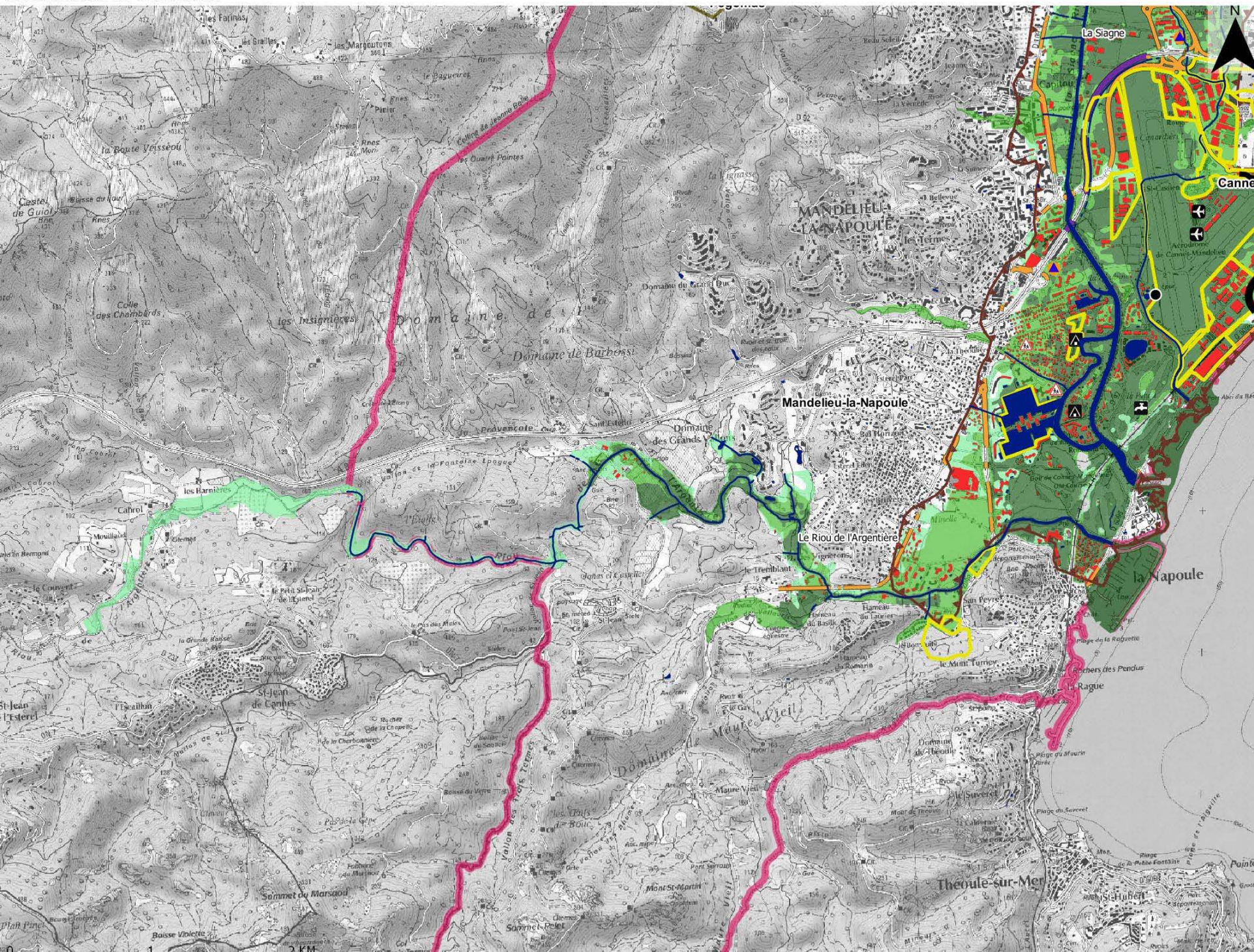


-  Planches
-  Périmètre du TRI
-  Cours d'eau cartographiés

0 5 10 KM





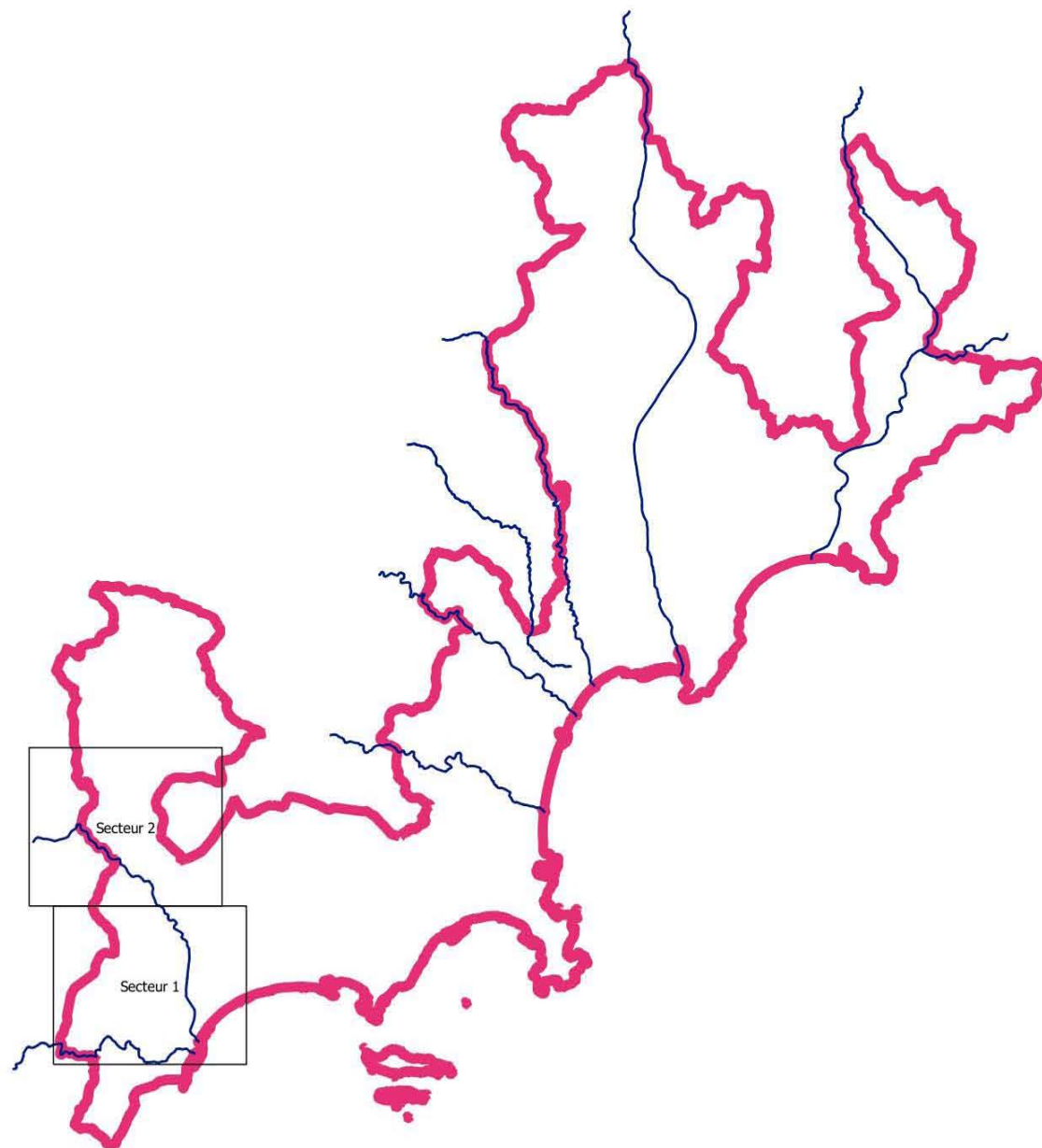



- Lit mineur**
- Probabilité de crue**
  - Forte probabilité
  - Moyenne probabilité
  - Faible probabilité
- Protection**
  - Ouvrage de protection
- Enjeux**
  - Bâtiment
  - Surface d'activité économique
  - Limite de zone de protection naturelle
  - Établissement hospitalier
  - Établissement d'enseignement
  - Camping
  - Établissement classé IPPC
  - Station d'épuration (> 2000 EH)
  - Transformateur électrique
  - Installation d'eau potable
  - Gare
  - Aéroport
  - Établissement pénitentiaire
  - Patrimoine culturel
  - Autre établi sensible à la gestion de crise
  - Établissement utile à la gestion de crise
- Réseaux**
  - Autoroute, quasi-autoroute
  - Route, liaison principale
  - Voie ferrée principale
- Découpage administratif**
  - Périmètre du TRI
  - Limite de commune



# Atlas du TRI NICE - CANNES - MANDELIEU

## Débordement de cours d'eau - La Siagne

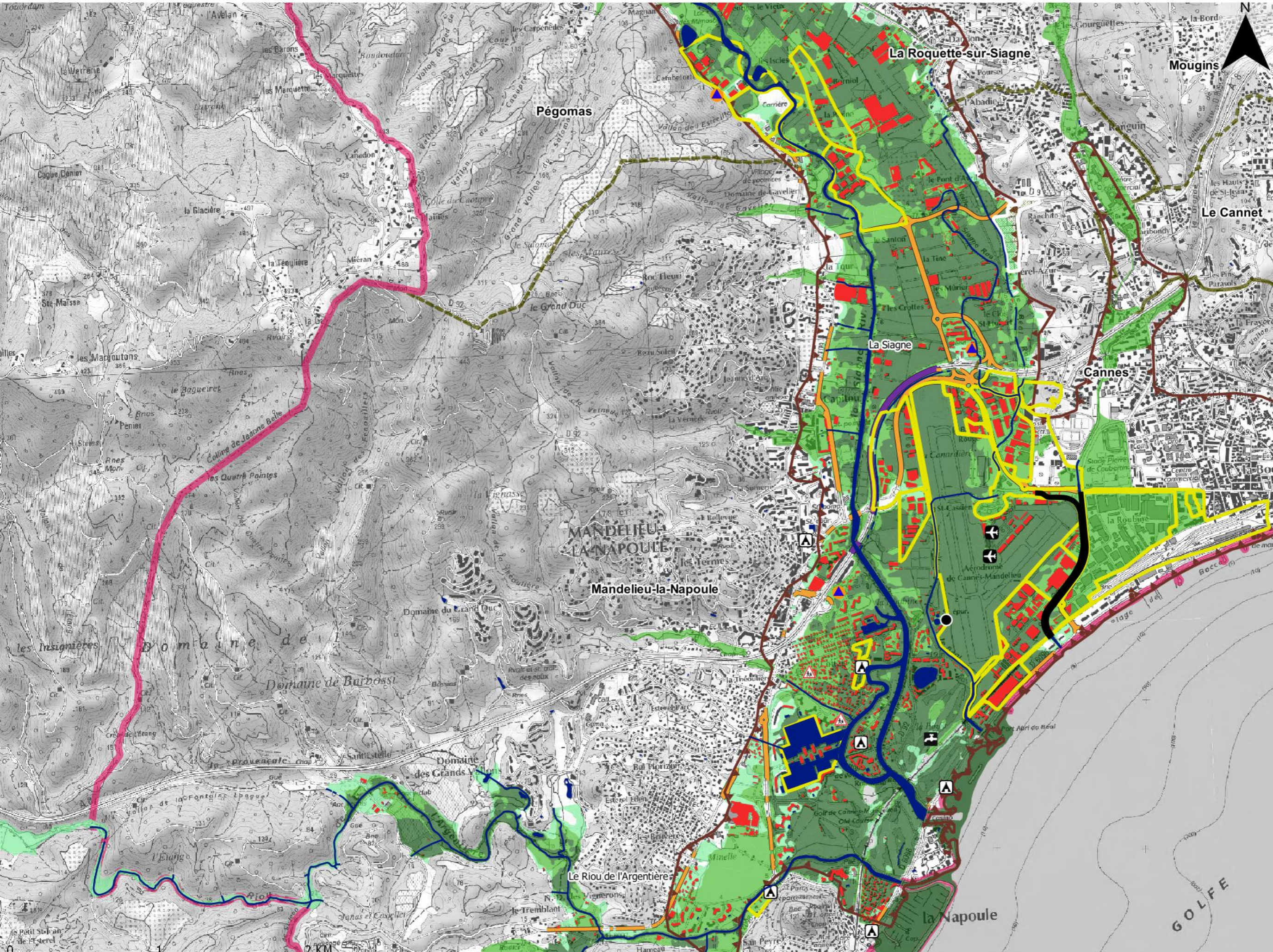


-  Planches
-  Périmètre du TRI
-  Cours d'eau cartographiés





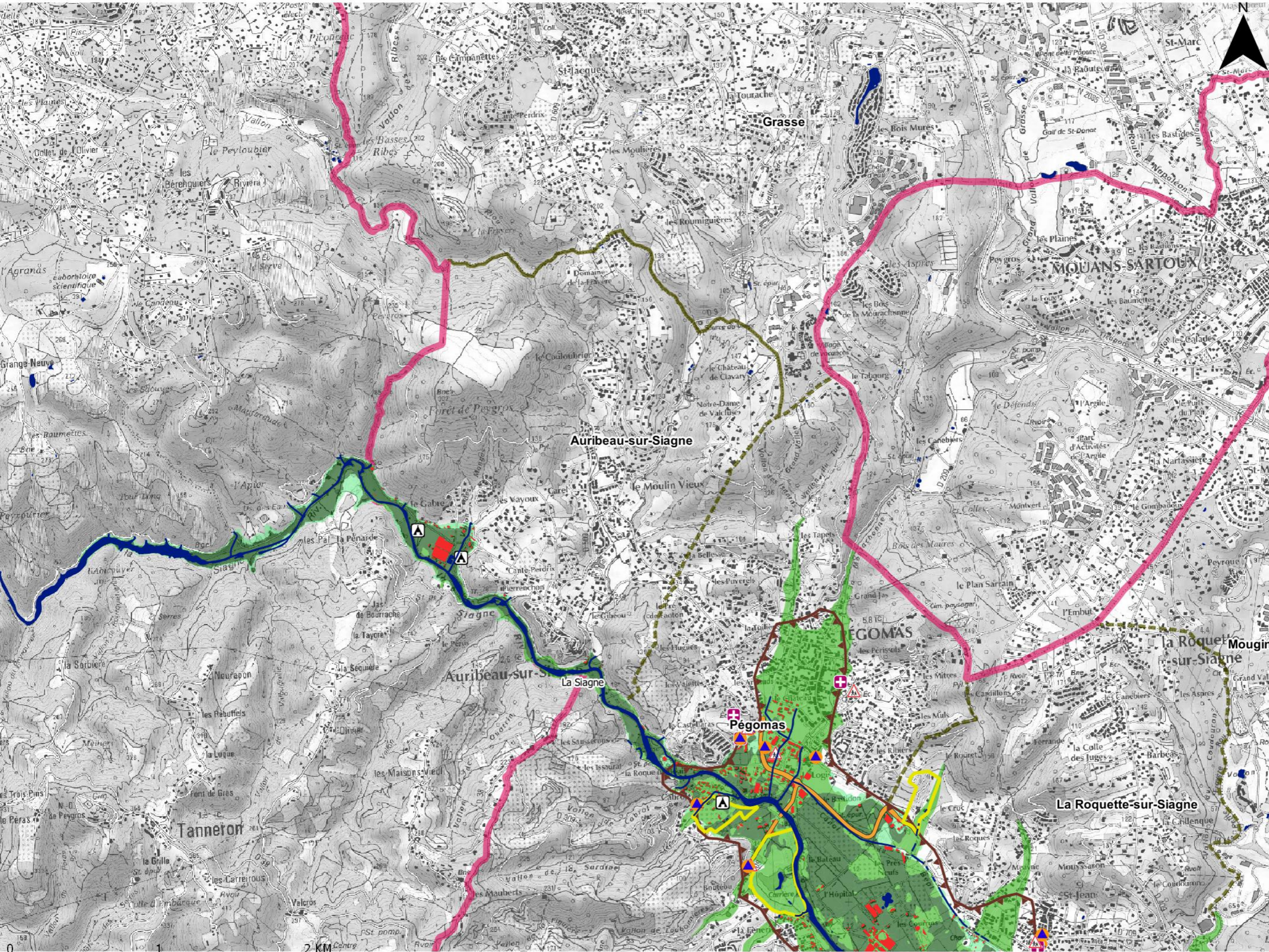
## Débordement de cours d'eau



- Lit mineur et surface en eau permanente
- Probabilité de crue**
  - Forte probabilité
  - Moyenne probabilité
  - Faible probabilité
- Protection**
  - Ouvrage de protection
- Enjeux**
  - Bâtiment
  - Surface d'activité économique
  - Limite de zone de protection naturelle
  - Etablissement hospitalier
  - Etablissement d'enseignement
  - Camping
  - Etablissement classé IPPC
  - Station d'épuration (> 2000 EH)
  - Transformateur électrique
  - Installation d'eau potable
  - Gare
  - Aéroport
  - Etablissement pénitentiaire
  - Patrimoine culturel
  - Autre établ. sensible à la gestion de crise
  - Etablissement utile à la gestion de crise
- Réseaux**
  - Autoroute, quasi-autoroute
  - Route, liaison principale
  - Voie ferrée principale
- Découpage administratif**
  - Périmètre du TRI
  - Limite de commune



## Débordement de cours d'eau

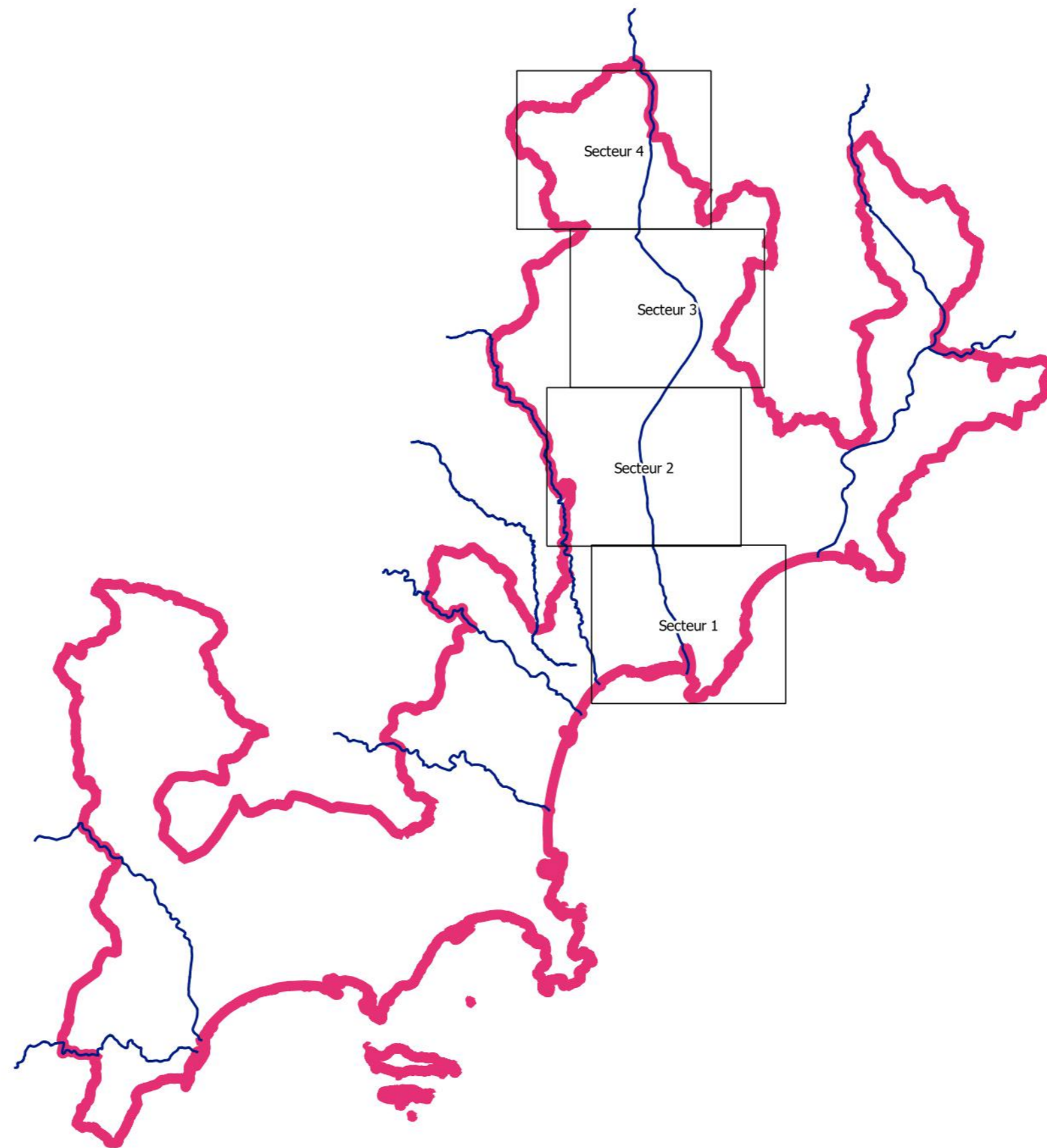





- Lit mineur et surface en eau permanente
- Probabilité de crue**
  - Forte probabilité
  - Moyenne probabilité
  - Faible probabilité
- Protection**
  - Ouvrage de protection
- Enjeux**
  - Bâtiment
  - Surface d'activité économique
  - Limite de zone de protection naturelle
  - Etablissement hospitalier
  - Etablissement d'enseignement
  - Camping
  - Etablissement classé IPPC
  - Station d'épuration (> 2000 EH)
  - Transformateur électrique
  - Installation d'eau potable
  - Gare
  - Aéroport
  - Etablissement pénitentiaire
  - Patrimoine culturel
  - Autre établ. sensible à la gestion de crise
  - Etablissement utile à la gestion de crise
- Réseaux**
  - Autoroute, quasi-autoroute
  - Route, liaison principale
  - Voie ferrée principale
- Découpage administratif**
  - Périmètre du TRI
  - Limite de commune



# Atlas du TRI NICE - CANNES - MANDELIEU

## Débordement de cours d'eau - Le Var



-  Planches
-  Périmètre du TRI
-  Cours d'eau cartographiés

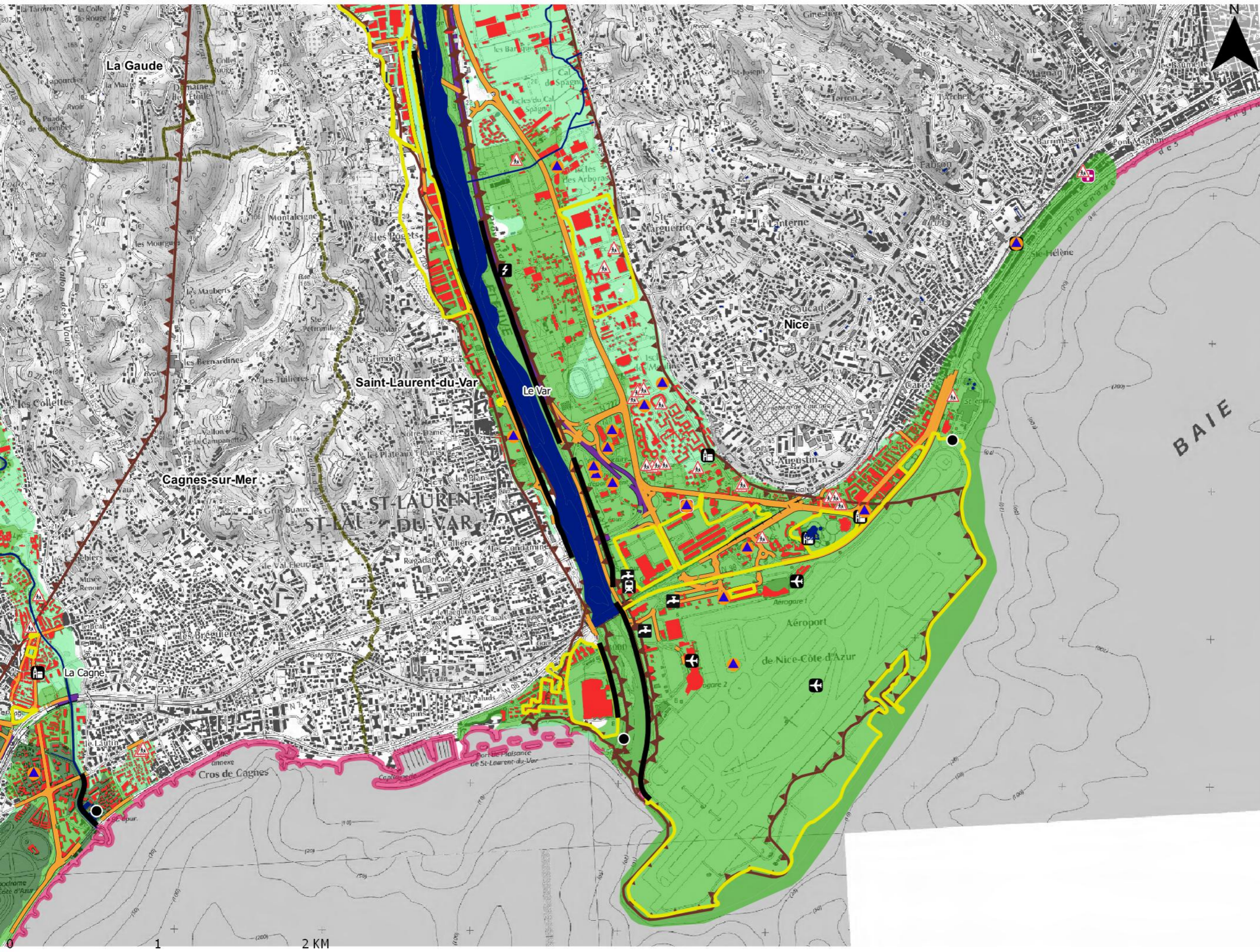
0 5 10 KM







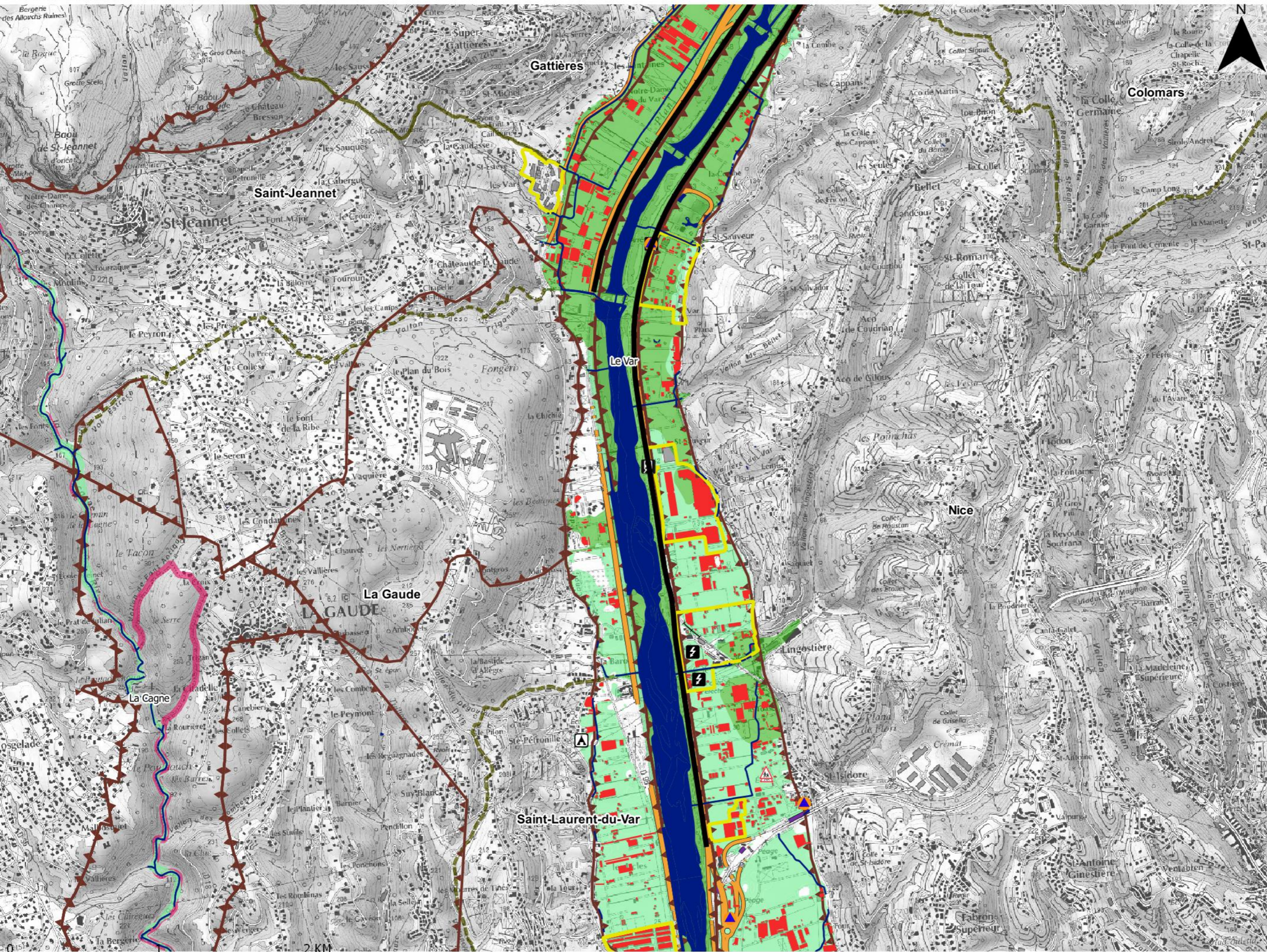
## Débordement de cours d'eau



- Lit mineur et surface en eau permanente**  
[Blue line]
- Probabilité de crue**
  - [Dark green box] Forte probabilité
  - [Medium green box] Moyenne probabilité
  - [Light green box] Faible probabilité
- Protection**
  - [Black line with triangles] Ouvrage de protection
- Enjeux**
  - [Red box] Bâtiment
  - [Yellow box] Surface d'activité économique
  - [Brown dashed line] Limite de zone de protection naturelle
  - [Red cross symbol] Etablissement hospitalier
  - [Red triangle symbol] Etablissement d'enseignement
  - [Black triangle symbol] Camping
  - [Black building symbol] Etablissement classé IPPC
  - [Black circle symbol] Station d'épuration (> 2000 EH)
  - [Black lightning bolt symbol] Transformateur électrique
  - [Black water tap symbol] Installation d'eau potable
  - [Black train symbol] Gare
  - [Black airplane symbol] Aéroport
  - [Black grid symbol] Etablissement pénitentiaire
  - [Black building symbol] Patrimoine culturel
  - [Black triangle symbol] Autre établ. sensible à la gestion de crise
  - [Blue triangle symbol] Etablissement utile à la gestion de crise
- Réseaux**
  - [Blue line] Autoroute, quasi-autoroute
  - [Orange line] Route, liaison principale
  - [Black line with cross-ticks] Voie ferrée principale
- Découpage administratif**
  - [Pink line] Périmètre du TRI
  - [Black dashed line] Limite de commune



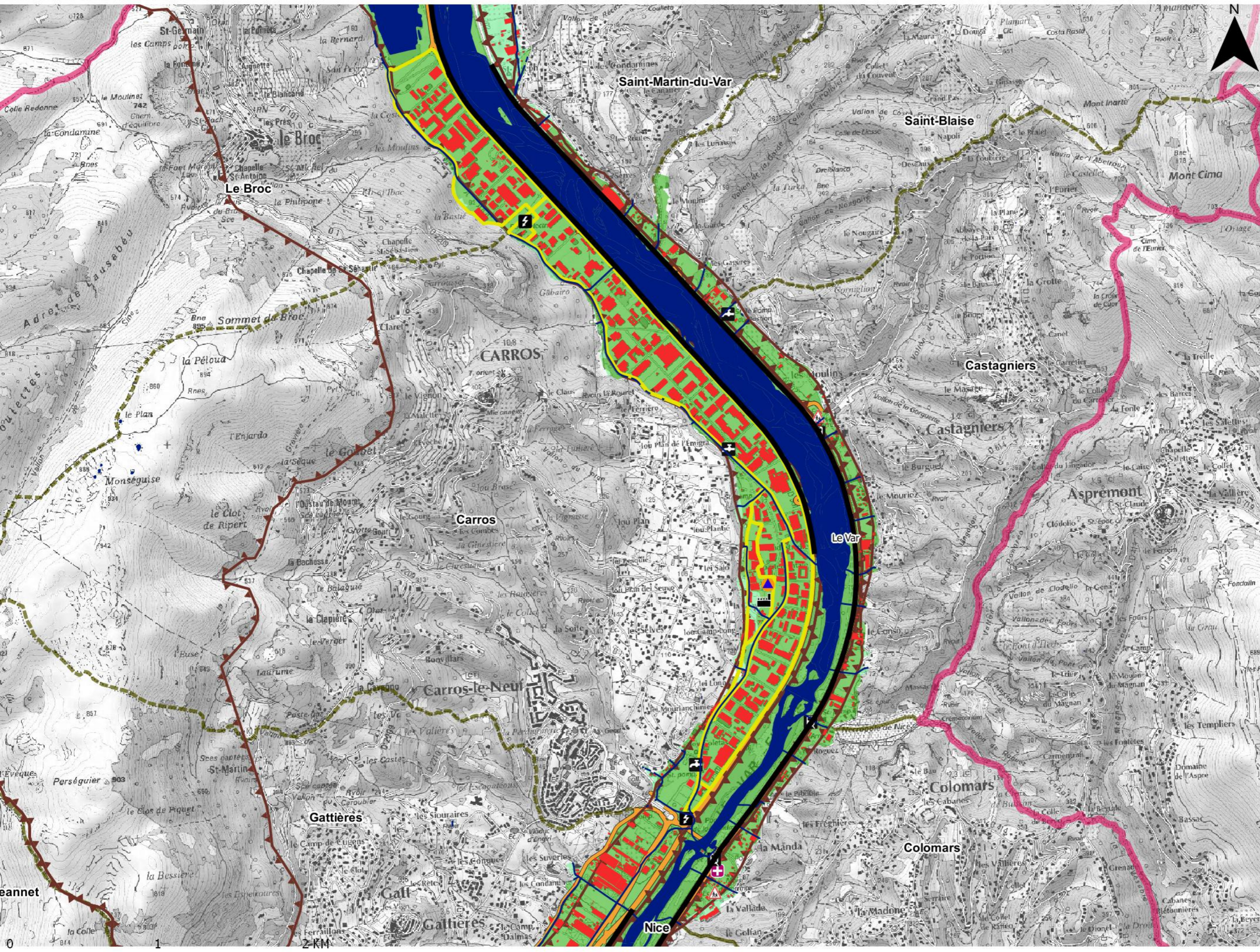
## Débordement de cours d'eau



- Lit mineur et surface en eau permanente
- Probabilité de crue**
  - Forte probabilité
  - Moyenne probabilité
  - Faible probabilité
- Protection**
  - Ouvrage de protection
- Enjeux**
  - Bâtiment
  - Surface d'activité économique
  - Limite de zone de protection naturelle
  - Etablissement hospitalier
  - Etablissement d'enseignement
  - Camping
  - Etablissement classé IPPC
  - Station d'épuration (> 2000 EH)
  - Transformateur électrique
  - Installation d'eau potable
  - Gare
  - Aéroport
  - Etablissement pénitentiaire
  - Patrimoine culturel
  - Autre établ. sensible à la gestion de crise
  - Etablissement utile à la gestion de crise
- Réseaux**
  - Autoroute, quasi-autoroute
  - Route, liaison principale
  - Voie ferrée principale
- Découpage administratif**
  - Périmètre du TRI
  - Limite de commune

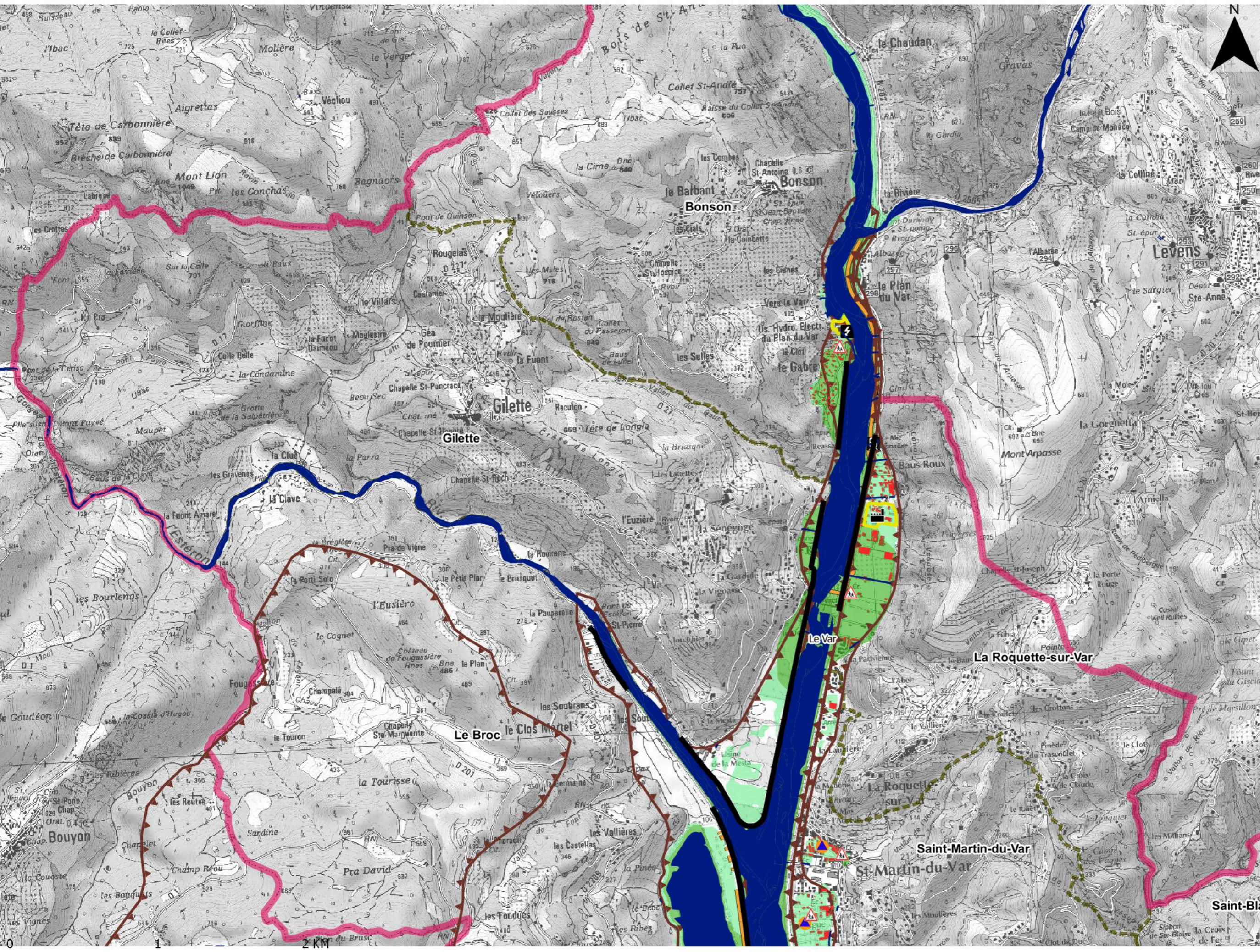


## Débordement de cours d'eau



- Lit mineur et surface en eau permanente
- Probabilité de crue**
  - Forte probabilité
  - Moyenne probabilité
  - Faible probabilité
- Protection**
  - Ouvrage de protection
- Enjeux**
  - Bâtiment
  - Surface d'activité économique
  - Limite de zone de protection naturelle
  - Etablissement hospitalier
  - Etablissement d'enseignement
  - Camping
  - Etablissement classé IPPC
  - Station d'épuration (> 2000 EH)
  - Transformateur électrique
  - Installation d'eau potable
  - Gare
  - Aéroport
  - Etablissement pénitentiaire
  - Patrimoine culturel
  - Autre établ. sensible à la gestion de crise
  - Etablissement utile à la gestion de crise
- Réseaux**
  - Autoroute, quasi-autoroute
  - Route, liaison principale
  - Voie ferrée principale
- Découpage administratif**
  - Périmètre du TRI
  - Limite de commune





- Lil mineur et surface en eau permanente**
- Probabilité de crue**
  - Forte probabilité
  - Moyenne probabilité
  - Faible probabilité
- Protection**
  - Ouvrage de protection
- Enjeux**
  - Bâtiment
  - Surface d'activité économique
  - Limite de zone de protection naturelle
  - Établissement hospitalier
  - Établissement d'enseignement
  - Camping
  - Établissement classé IPPC
  - Station d'épuration (> 2000 EH)
  - Transformateur électrique
  - Installation d'eau potable
  - Gare
  - Aéroport
  - Établissement pénitentiaire
  - Patrimoine culturel
  - Autre établ. sensible à la gestion de crise
  - Établissement utile à la gestion de crise
- Réseaux**
  - Autoroute, quasi-autoroute
  - Route, liaison principale
  - Voie ferrée principale
- Découpage administratif**
  - Périmètre du TRI
  - Limite de commune



## Population et emplois impactés par les surfaces inondables par débordement de cours d'eau

TRI de NICE	Habitants permanents en 2010	Taux d'habitants saisonniers	Scénario fréquent			Scénario moyen			Scénario extrême		
			Habitants permanents impactés	Nbr. minimum d'emplois impactés	Nbr. maximum d'emplois impactés	Habitants permanents impactés	Nbr. minimum d'emplois impactés	Nbr. maximum d'emplois impactés	Habitants permanents impactés	Nbr. minimum d'emplois impactés	Nbr. maximum d'emplois impactés
Antibes	74120	1,36	299	556	936	349	563	929	585	686	1161
Auribeau-sur-Siagne	3042	0,51	34	6	11	< 20	5	9	91	6	11
Biot	9449	0,54	397	69	129	331	60	103	651	109	201
Bonson	665	0,54	0	< 5	< 5	120	35	66	146	35	66
Cagnes-sur-Mer	47141	0,52	3175	804	1578	6898	2055	3291	12733	3890	6847
Cannes	73234	2,06	60	133	276	1907	2573	4499	111	940	1770
Cantaron	1239	0,11	0	< 5	< 5	< 20	< 5	< 5	< 20	< 5	< 5
Carros	11508	0,07	0	< 5	< 5	49	5054	8219	42	5113	8335
Castagniers	1542	0,36	0	< 5	< 5	125	49	83	102	43	74
Colomars	3290	0,08	0	< 5	< 5	173	131	272	187	152	323
Contes	7010	0,12	< 20	112	223	372	470	923	576	508	1006
Drap	4385	0,02	< 20	31	70	847	459	818	1498	508	920
Gattières	4052	0,11	0	< 5	< 5	172	106	212	190	181	369
Gillette	1494	0,63	0	< 5	< 5	< 20	< 5	< 5	< 20	< 5	< 5
Grasse	51036	0,18	0	< 5	< 5	0	< 5	< 5	0	< 5	< 5
La Colle-sur-Loup	7676	0,58	351	< 5	16	449	29	50	552	62	107
La Gaude	6821	0,12	0	0	< 5	< 20	< 5	< 5	28	< 5	< 5
La Roquette-sur-Siagne	4962	0,17	92	70	121	401	269	519	255	240	470
La Roquette-sur-Var	931	0,29	0	< 5	< 5	163	27	62	120	85	172
La Trinité	10332	0,05	44	31	49	426	159	282	1820	317	603
Le Broc	1317	0,58	0	< 5	< 5	< 20	848	1088	< 20	848	1088
Le Cannet	42320	0,51	0	< 5	< 5	54	16	28	0	< 5	< 5
Mandelieu-la-Napoule	22203	2,09	1414	4139	5861	6076	5239	7534	5253	4811	7177
Mougins	18917	0,52	0	< 5	< 5	< 20	< 5	< 5	0	< 5	< 5
Nice	343304	0,44	0	364	698	21627	22224	33520	60696	31607	50901
Pégomas	6809	0,21	86	72	141	2417	433	827	832	307	610
Saint-Blaise	959	0,17	0	< 5	< 5	73	< 5	< 5	59	< 5	< 5
Saint-Jeannet	3682	0,33	0	< 5	< 5	34	220	431	37	226	440
Saint-Laurent-du-Var	29963	0,3	0	< 5	< 5	909	2512	4727	1058	3399	6556
Saint-Martin-du-Var	2576	0,05	0	< 5	< 5	112	< 5	< 5	545	137	266
Vallauris	28252	1,01	0	< 5	< 5	0	< 5	< 5	0	< 5	< 5
Villeneuve-Loubet	15020	1,54	1176	605	942	1022	551	851	2556	842	1396
<b>TOTAL TRI</b>	<b>839251</b>	<b>16,17</b>	<b>7137</b>	<b>7001</b>	<b>11051</b>	<b>45172</b>	<b>44088</b>	<b>69345</b>	<b>90752</b>	<b>55052</b>	<b>90869</b>